

## Reseña de Señal de Nivelación

31-ene-2015

### Situación Geográfica:

Número: **36**

Nombre: **NGW687\* (Tudela)**

Línea o Ramal: **Puntos Nodales**

Municipio: Cascante

Provincia: Navarra

Hoja MTN50: 282

Señal: Principal En posición: Vertical

Señalizada: 03 de abril de 2001

Nivelada:

### Enlaces:

Anterior:

Posterior:

Agrupada con: 20206153 - NGW688.

### Datos Geodésicos:

Altitud ortométrica: 302,1361 m.

Geopotencial: 296,16566 u.g.p.

Gravedad en superficie: 980226,45 mgals. *Observada*

Cálculo: 01 de mayo de 2008

### Coordenadas Geográficas ETRS89:

Longitud: - 1° 37' 55,611"

Latitud: 42° 02' 06,853"

Altitud elipsoidal: 352,32 m.

Precisión: ± 0,05 m.

### Reseña:

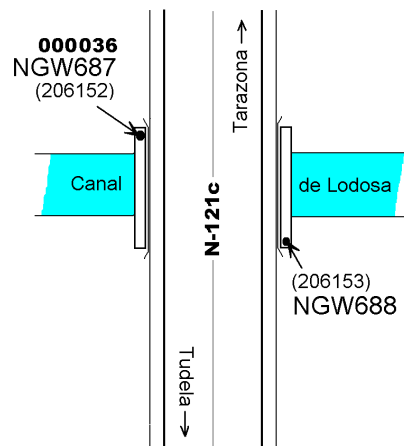
En el km 3,810 de la carretera N-121c (Tudela-Tarazona), a la izquierda dirección Tarazona, a 0,35m del extremo S del puentecito sobre el Canal de Lodosa.



### Observaciones:

Este es el clavo 206152 de la Línea 206.

- Fin Línea Nº 10206 (Logroño - Tudela) tramo 1 antigua 206.
- Inicio Línea Nº 20206 (Tudela - Tauste) tramo 2 antigua 206.
- Inicio Línea Nº 809 (Tudela - Jaray).



## Reseña de Señal de Nivelación

31-ene-2015

### Situación Geográfica:

Número: **20206153**  
Nombre: **NGW688**  
Línea o Ramal: **20206. Tudela - Tauste (Tramo 2 antigua 206)**

Municipio: Cascante  
Provincia: Navarra  
Hoja MTN50: 282  
Señal: Principal                      En posición: Vertical  
Señalizada: 03 de abril de 2001  
Nivelada: 01 de febrero de 2004

### Datos Geodésicos:

Altitud ortométrica: 302,0626 m.  
Geopotencial: 296,09366 u.g.p.  
Gravedad en superficie: 980226,47 mgals.                      *Calculada*  
Cálculo: 01 de mayo de 2008

### Coordenadas Geográficas ETRS89:

Longitud: - 1° 37' 55,6"  
Latitud: 42° 02' 07,3"  
Altitud elipsoidal:  
Precisión: Coordenadas orientativas

### Reseña:

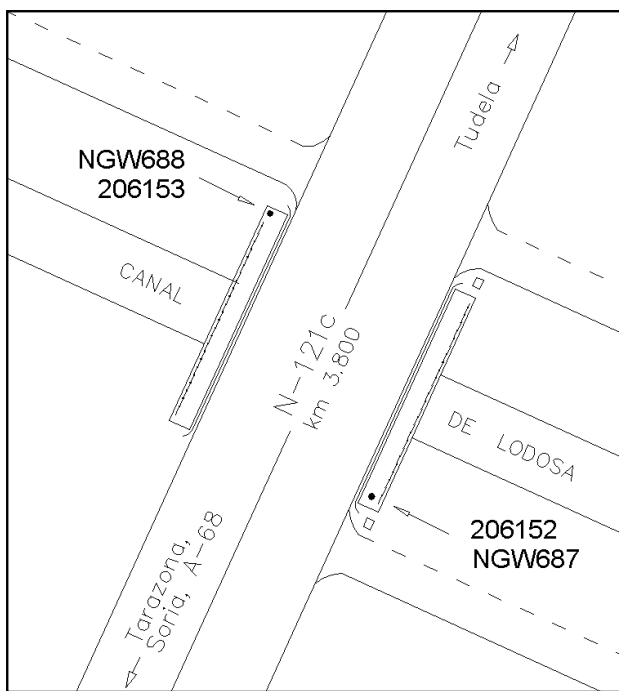
En el km 3.790 de la carretera N-121c, en la margen izquierda dirección Tudela, en la solera imposta de un puente sobre el Canal de Lodosa a 0.15 m del extremo N, según croquis.

### Observaciones:

Informe del estado de la Señal en: <http://ftp.geodesia.ign.es/utilidades/InfoRN.pdf>

### Enlaces:

Anterior: 36 - NGW687\* (Tudela)  
Posterior: 20206154 - SS2.800  
Agrupada con: 36 - NGW687\* (Tudela).



## Reseña de Señal de Nivelación

31-ene-2015

### Situación Geográfica:

Número: **20206154**  
Nombre: **SS2.800**  
Línea o Ramal: **20206. Tudela - Tauste (Tramo 2 antigua 206)**

Municipio: Tudela  
Provincia: Navarra  
Hoja MTN50: 282  
Señal: Secundaria      En posición: Vertical  
Señalizada: 03 de abril de 2001  
Nivelada: 01 de febrero de 2004

### Datos Geodésicos:

Altitud ortométrica: 308,5167 m.  
Geopotencial: 302,42008 u.g.p.  
Gravedad en superficie: 980225,73 mgals.      *Observada*  
Cálculo: 01 de mayo de 2008

### Coordenadas Geográficas ETRS89:

Longitud: - 1° 37' 23,495"  
Latitud: 42° 02' 27,141"  
Altitud elipsoidal: 358,6 m.  
Precisión: ± 0,1 m.

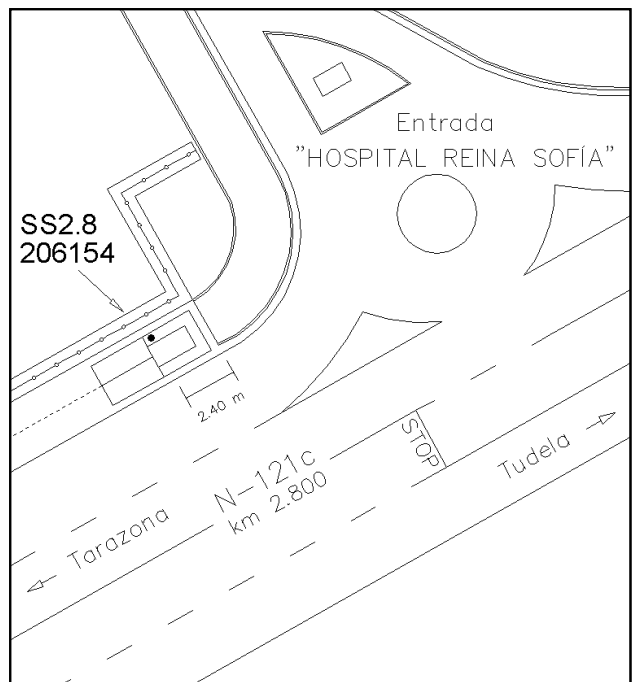
### Reseña:

En el km 2.800 de la carretera N-121c, en la margen izquierda dirección Tudela, en la imposta de una arqueta sumidero con tapa metálica, en el lado SO de la entrada al Hospital Reina Sofía, según croquis.

### Observaciones:

### Enlaces:

Anterior: 20206153 - NGW688  
Posterior: 20206155 - SS2.008  
Agrupada con:



## Reseña de Señal de Nivelación

31-ene-2015

### Situación Geográfica:

Número: **20206155**  
Nombre: **SS2.008**  
Línea o Ramal: **20206. Tudela - Tauste (Tramo 2 antigua 206)**

Municipio: Tudela  
Provincia: Navarra  
Hoja MTN50: 282  
Señal: Secundaria      En posición: Vertical  
Señalizada: 03 de abril de 2001  
Nivelada: 01 de febrero de 2004

### Datos Geodésicos:

Altitud ortométrica: 298,7140 m.  
Geopotencial: 292,81165 u.g.p.  
Gravedad en superficie: 980228,05 mgals.      *Observada*  
Cálculo: 01 de mayo de 2008

### Coordenadas Geográficas ETRS89:

Longitud: - 1° 37' 04,020"  
Latitud: 42° 02' 45,350"  
Altitud elipsoidal: 348,8 m.  
Precisión: ± 0,1 m.

### Reseña:

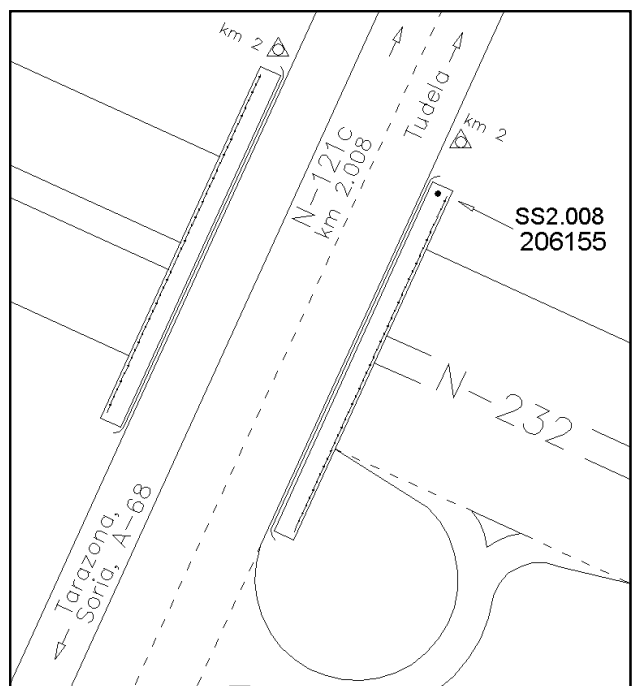
En el km 2.008 de la carretera N-121c, en la margen derecha dirección Tudela, en el extremo N de la imposta solera del puente sobre la carretera N-232, según croquis.

### Observaciones:

Informe del estado de la Señal en: <http://ftp.geodesia.ign.es/utilidades/InfoRN.pdf>

### Enlaces:

Anterior: 20206154 - SS2.800  
Posterior: 20206156 - SS1.150  
Agrupada con:



## Reseña de Señal de Nivelación

31-ene-2015

### Situación Geográfica:

Número: **20206156**  
Nombre: **SS1.150**  
Línea o Ramal: **20206. Tudela - Tauste (Tramo 2 antigua 206)**

Municipio: Tudela  
Provincia: Navarra  
Hoja MTN50: 282  
Señal: Secundaria      En posición: Vertical  
Señalizada: 03 de abril de 2001  
Nivelada: 01 de febrero de 2004

### Datos Geodésicos:

Altitud ortométrica: 300,5402 m.  
Geopotencial: 294,60184 u.g.p.  
Gravedad en superficie: 980228,2 mgals.      *Observada*  
Cálculo: 01 de mayo de 2008

### Coordenadas Geográficas ETRS89:

Longitud: - 1° 36' 44,78"  
Latitud: 42° 03' 07,95"  
Altitud elipsoidal: 350 m.  
Precisión: ± 1 m.

### Reseña:

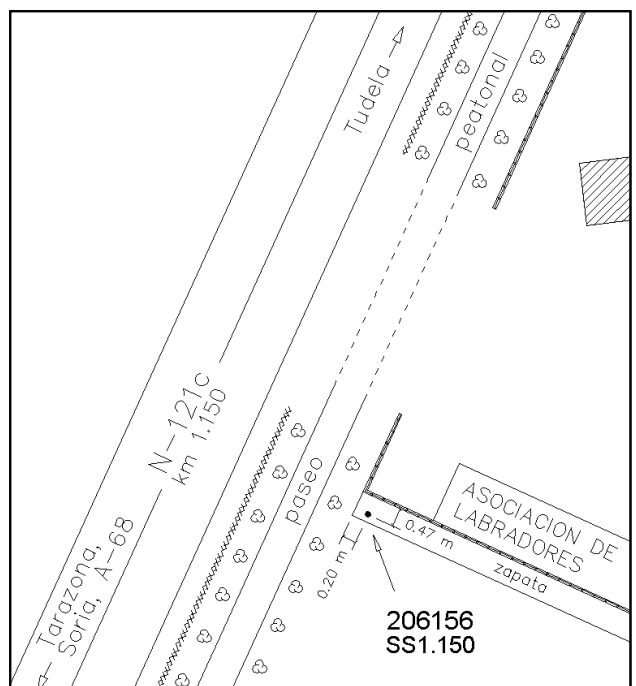
En el km 1.150 de la carretera N-121c, en la margen derecha dirección Tudela, sobre una zapata y exterior al recinto, junto a la esquina SO del murete de cerramiento de la Asociación de Labradores, según acotaciones del croquis.

### Observaciones:

Informe del estado de la Señal en: <http://ftp.geodesia.ign.es/utilidades/InfoRN.pdf>

### Enlaces:

Anterior: 20206155 - SS2.008  
Posterior: 20206157 - Glorieta  
Agrupada con:



## Reseña de Señal de Nivelación

31-ene-2015

### Situación Geográfica:

Número: **20206157**

Nombre: **Glorieta**

Línea o Ramal: **20206. Tudela - Tauste (Tramo 2 antigua 206)**

Municipio: Tudela

Provincia: Navarra

Hoja MTN50: 282

Señal: Secundaria En posición: Vertical

Señalizada: 03 de abril de 2001

Nivelada: 01 de febrero de 2004

### Enlaces:

Anterior: 20206156 - SS1.150

Posterior: 20206158 - NAPH605

Agrupada con:

### Datos Geodésicos:

Altitud ortométrica: 270,0047 m.

Geopotencial: 264,67105 u.g.p.

Gravedad en superficie: 980234,74 mgals. *Observada*

Cálculo: 01 de mayo de 2008

### Coordenadas Geográficas ETRS89:

Longitud: - 1° 36' 26,841"

Latitud: 42° 03' 34,052"

Altitud elipsoidal: 320,1 m.

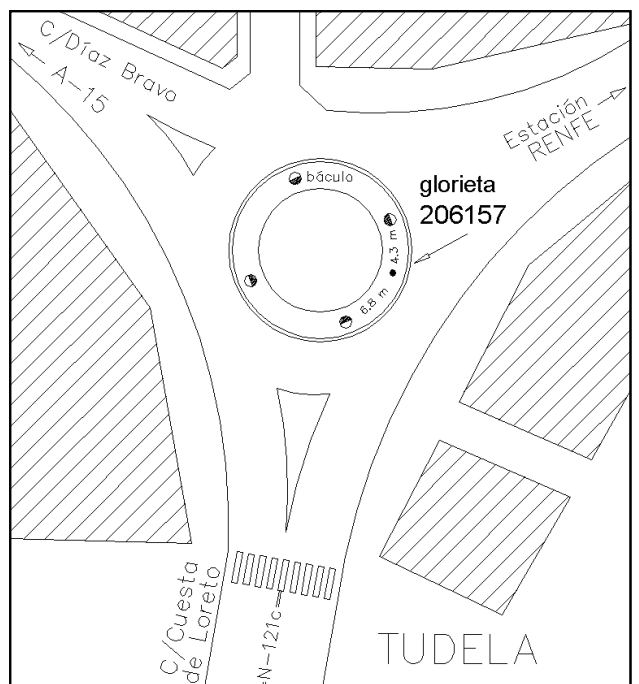
Precisión: ± 0,1 m.

### Reseña:

En el lado E. de la glorieta que se forma a la entrada del casco urbano de Tudela por la C/ Cuesta de Loreto (prolongación de la carretera N-121c), sobre una solera de hormigón interior al bordillo, según croquis.

### Observaciones:

Informe del estado de la Señal en: <http://ftp.geodesia.ign.es/utilidades/InfoRN.pdf>



## Reseña de Señal de Nivelación

31-ene-2015

### Situación Geográfica:

Número: **20206158**  
Nombre: **NAPH605**  
Línea o Ramal: **20206. Tudela - Tauste (Tramo 2 antigua 206)**

Municipio: Tudela  
Provincia: Navarra  
Hoja MTN50: 282  
Señal: Principal                      En posición: Horizontal  
Señalizada: 01 de agosto de 1969  
Nivelada: 01 de febrero de 2004

### Datos Geodésicos:

Altitud ortométrica: 262,2871 m.  
Geopotencial: 257,10618 u.g.p.  
Gravedad en superficie: 980235,99 mgals.      *Calculada*  
Cálculo: 01 de mayo de 2008

### Coordenadas Geográficas ETRS89:

Longitud: - 1° 35' 53,0"  
Latitud: 42° 03' 34,8"  
Altitud elipsoidal:  
Precisión: Coordenadas orientativas

### Reseña:

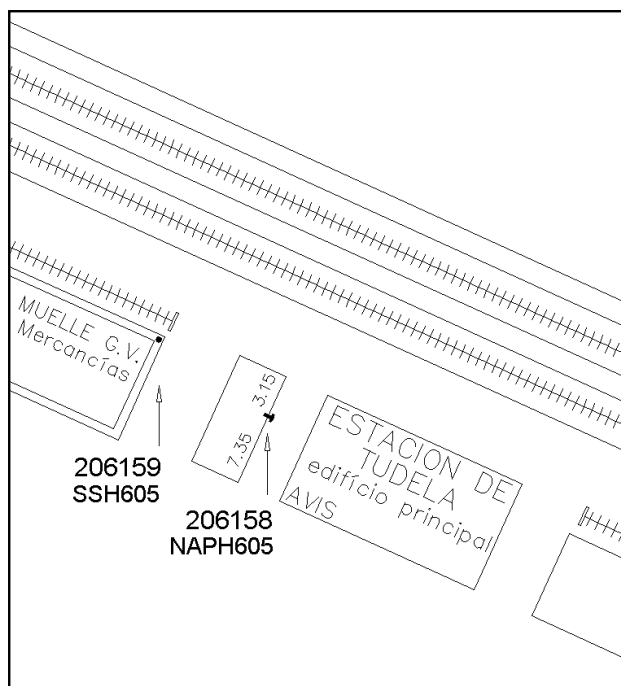
En la estación de ferrocarril de Tudela, en la fachada SE del edificio de los servicios y material de comunicaciones, que está al NO del edificio principal. Está a 0.15 m sobre la acera y a 7.35 y 3.15 m de las esquinas, según croquis. Dista unos 900 m del 206157.

### Observaciones:

Informe del estado de la Señal en: <http://ftp.geodesia.ign.es/utilidades/InfoRN.pdf>

### Enlaces:

Anterior: 20206157 - Glorieta  
Posterior: 20206159 - SSH605  
Agrupada con: 20206159 - SSH605.



## Reseña de Señal de Nivelación

31-ene-2015

### Situación Geográfica:

Número: **20206159**  
Nombre: **SSH605**  
Línea o Ramal: **20206. Tudela - Tauste (Tramo 2 antigua 206)**

Municipio: Tudela  
Provincia: Navarra  
Hoja MTN50: 282  
Señal: Secundaria      En posición: Vertical  
Señalizada: 01 de agosto de 1969  
Nivelada: 01 de febrero de 2004

### Datos Geodésicos:

Altitud ortométrica: 262,8102 m.  
Geopotencial: 257,61892 u.g.p.  
Gravedad en superficie: 980235,83 mgals.      *Observada*  
Cálculo: 01 de mayo de 2008

### Coordenadas Geográficas ETRS89:

Longitud: - 1° 35' 53,24"  
Latitud: 42° 03' 35,26"  
Altitud elipsoidal: 313 m.  
Precisión: ± 1 m.

### Reseña:

En la estación de ferrocarril de Tudela, sobre la esquina SE de la acera de atraque del muelle de mercancías, según croquis.

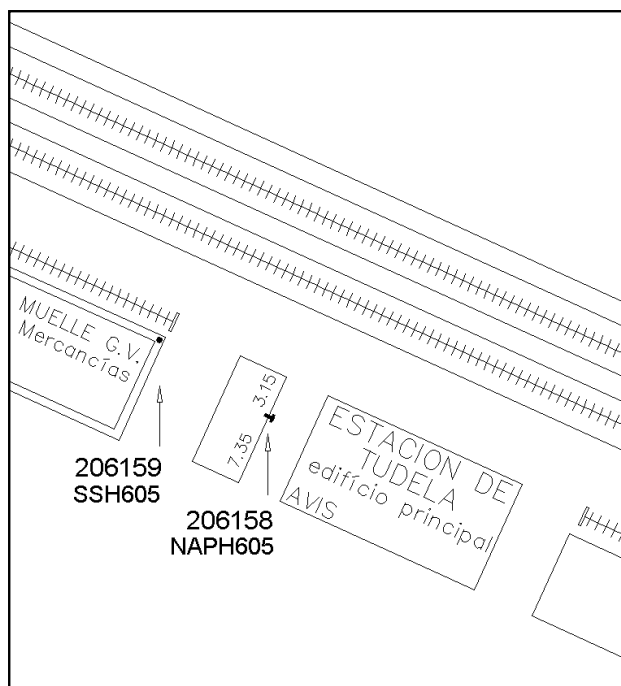
### Observaciones:

Apto para estación de gravímetro.

Informe del estado de la Señal en: <http://ftp.geodesia.ign.es/utilidades/InfoRN.pdf>

### Enlaces:

Anterior: 20206158 - NAPH605  
Posterior: 20206160 - NGW689  
Agrupada con: 20206158 - NAPH605.



## Reseña de Señal de Nivelación

31-ene-2015

### Situación Geográfica:

Número: **20206160**  
Nombre: **NGW689**  
Línea o Ramal: **20206. Tudela - Tauste (Tramo 2 antigua 206)**

Municipio: Tudela  
Provincia: Navarra  
Hoja MTN50: 282  
Señal: Principal                      En posición: Horizontal  
Señalizada: 03 de abril de 2001  
Nivelada: 01 de febrero de 2004

### Datos Geodésicos:

Altitud ortométrica: 256,9203 m.  
Geopotencial: 251,84565 u.g.p.  
Gravedad en superficie: 980237,34 mgals.      *Calculada*  
Cálculo: 01 de mayo de 2008

### Coordenadas Geográficas ETRS89:

Longitud: - 1° 36' 12,9"  
Latitud: 42° 03' 54,9"  
Altitud elipsoidal:  
Precisión: Coordenadas orientativas

### Reseña:

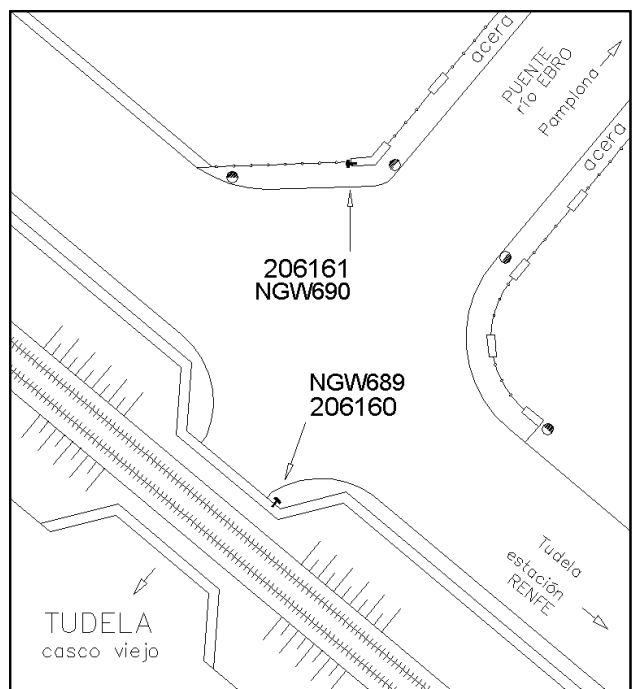
En el paso bajo el ferrocarril, frente al puente sobre el río Ebro. Está situado en el paramento vertical junto a la esquina S del paso, según croquis, a unos 0.30 m del suelo y apoyado encima de un tacón. Dista unos 1000 m de la estación de FC (206159)

### Observaciones:

Informe del estado de la Señal en: <ftp://ftp.geodesia.ign.es/utilidades/InfoRN.pdf>

### Enlaces:

Anterior: 20206159 - SSH605  
Posterior: 20206161 - NGW690  
Agrupada con: 20206161 - NGW690.



## Reseña de Señal de Nivelación

31-ene-2015

### Situación Geográfica:

**Número:** 20206161  
**Nombre:** NGW690  
**Línea o Ramal:** 20206. Tudela - Tauste (Tramo 2 antigua 206)

**Municipio:** Tudela  
**Provincia:** Navarra  
**Hoja MTN50:** 282  
**Señal:** Principal                      **En posición:** Horizontal  
**Señalizada:** 03 de abril de 2001  
**Nivelada:** 01 de febrero de 2004

### Datos Geodésicos:

**Altitud ortométrica:** 257,6011 m.  
**Geopotencial:** 252,51294 u.g.p.  
**Gravedad en superficie:** 980237,13 mgals.      *Observada*  
**Cálculo:** 01 de mayo de 2008

### Coordenadas Geográficas ETRS89:

**Longitud:** - 1° 36' 12,505"  
**Latitud:** 42° 03' 55,704"  
**Altitud elipsoidal:** 307,7 m.  
**Precisión:** ± 0,1 m.

### Reseña:

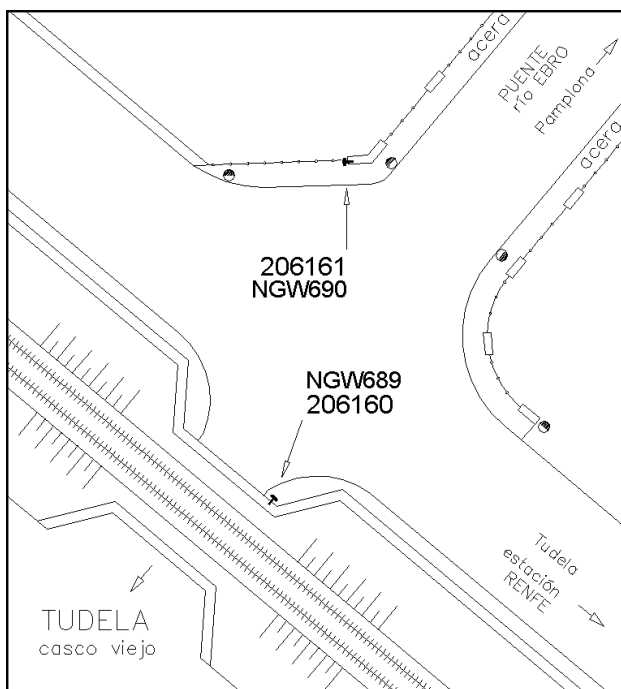
En el extremo O lado N del puente sobre el río Ebro. En la cara O del primer muro guardacantón que sirve de soporte a la barandilla metálica, a unos 0.30 m sobre la acera, según croquis.

### Observaciones:

Informe del estado de la Señal en: <http://ftp.geodesia.ign.es/utilidades/InfoRN.pdf>

### Enlaces:

**Anterior:** 20206160 - NGW689  
**Posterior:** 20206162 - CFN/NGN72  
**Agrupada con:** 20206160 - NGW689.



## Reseña de Señal de Nivelación

31-ene-2015

### Situación Geográfica:

Número: **20206162**  
Nombre: **CFN/NGN72**  
Línea o Ramal: **20206. Tudela - Tauste (Tramo 2 antigua 206)**

Municipio: Tudela  
Provincia: Navarra  
Hoja MTN50: 282  
Señal: Principal                      En posición: Vertical  
Señalizada:  
Nivelada: 01 de febrero de 2004

### Datos Geodésicos:

Altitud ortométrica: 256,9521 m.  
Geopotencial: 251,87681 u.g.p.  
Gravedad en superficie: 980237,25 mgals.      *Observada*  
Cálculo: 01 de mayo de 2008

### Coordenadas Geográficas ETRS89:

Longitud: - 1° 36' 01,093"  
Latitud: 42° 04' 00,955"  
Altitud elipsoidal: 307,0 m.  
Precisión: ± 0,1 m.

### Reseña:

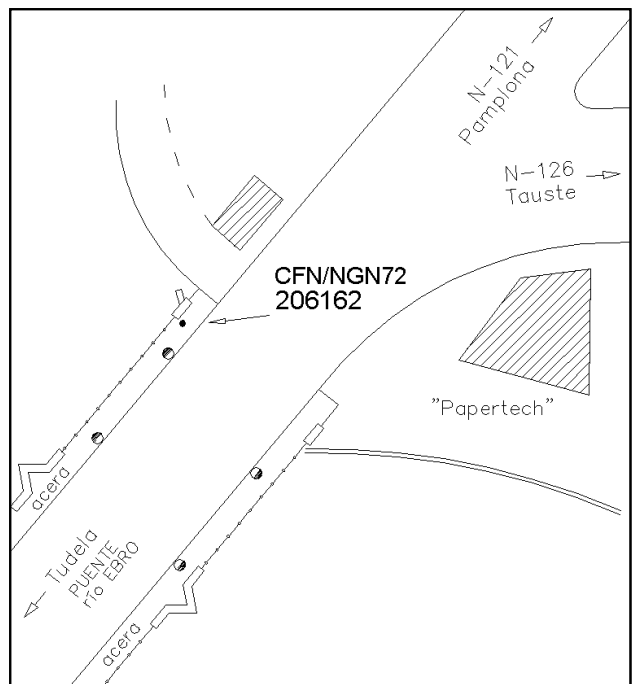
En el extremo E, lado N del puente sobre el río Ebro. En la acera, al pie del extremo O del primer muro guardacantón que sirve de soporte a la barandilla metálica, según croquis. Pertenecer a la red de nivelación de la Comunidad Foral Navarra y dista unos 350 m de 206161 (NGW-690).

### Observaciones:

Informe del estado de la Señal en: <http://ftp.geodesia.ign.es/utilidades/InfoRN.pdf>

### Enlaces:

Anterior: 20206161 - NGW690  
Posterior: 20206163 - SS0.825  
Agrupada con:



## Reseña de Señal de Nivelación

31-ene-2015

### Situación Geográfica:

Número: **20206163**  
Nombre: **SS0.825**  
Línea o Ramal: **20206. Tudela - Tauste (Tramo 2 antigua 206)**

Municipio: Tudela  
Provincia: Navarra  
Hoja MTN50: 282  
Señal: Secundaria      En posición: Vertical  
Señalizada: 03 de abril de 2001  
Nivelada: 01 de febrero de 2004

### Datos Geodésicos:

Altitud ortométrica: 253,5212 m.  
Geopotencial: 248,5138 u.g.p.  
Gravedad en superficie: 980237,89 mgals.      *Observada*  
Cálculo: 01 de mayo de 2008

### Coordenadas Geográficas ETRS89:

Longitud: - 1° 35' 24,967"  
Latitud: 42° 03' 56,117"  
Altitud elipsoidal: 303,5 m.  
Precisión: ± 0,1 m.

### Reseña:

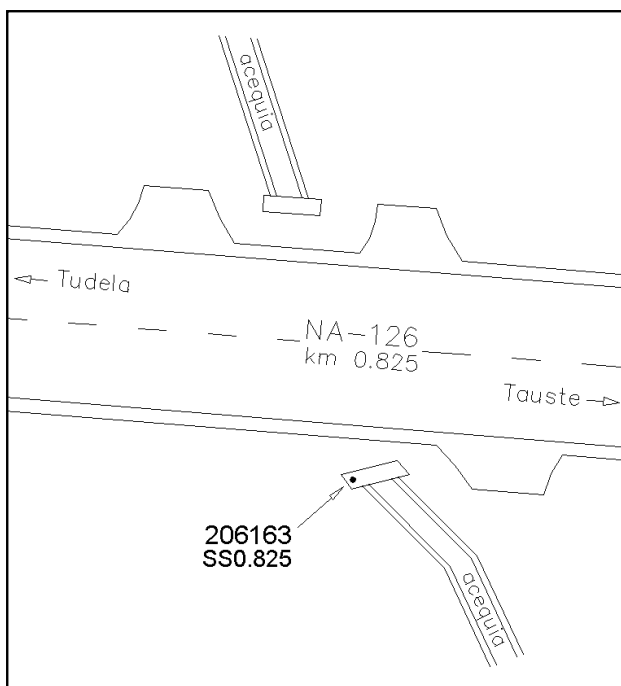
En el kilómetro 0.825 de la carretera NA-126, en la margen derecha sentido Tauste, en el extremo O de la imposta de un paso de acequia bajo la carretera, según croquis.

### Observaciones:

Informe del estado de la Señal en: <http://ftp.geodesia.ign.es/utilidades/InfoRN.pdf>

### Enlaces:

Anterior: 20206162 - CFN/NGN72  
Posterior: 20206164 - SS1.800  
Agrupada con:



## Reseña de Señal de Nivelación

31-ene-2015

### Situación Geográfica:

Número: **20206164**  
Nombre: **SS1.800**  
Línea o Ramal: **20206. Tudela - Tauste (Tramo 2 antigua 206)**

Municipio: Tudela  
Provincia: Navarra  
Hoja MTN50: 282  
Señal: Secundaria      En posición: Vertical  
Señalizada: 03 de abril de 2001  
Nivelada: 01 de febrero de 2004

### Datos Geodésicos:

Altitud ortométrica: 252,6730 m.  
Geopotencial: 247,68234 u.g.p.  
Gravedad en superficie: 980237,68 mgals.      *Observada*  
Cálculo: 01 de mayo de 2008

### Coordenadas Geográficas ETRS89:

Longitud: - 1° 34' 44,107"  
Latitud: 42° 03' 50,380"  
Altitud elipsoidal: 302,6 m.  
Precisión: ± 0,1 m.

### Reseña:

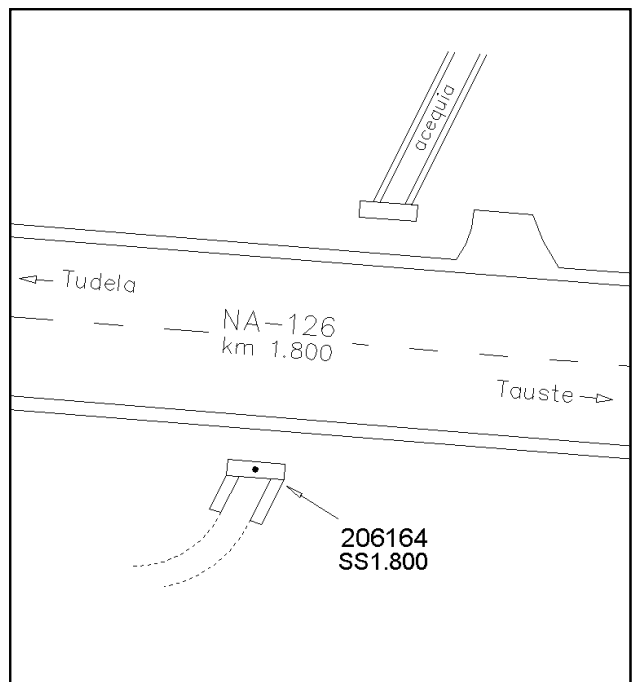
En el kilómetro 1.800 de la carretera NA-126, en la margen derecha sentido Tauste, en el centro de la imposta de una alcantarilla de paso de acequia bajo la carretera, según croquis.

### Observaciones:

Informe del estado de la Señal en: <ftp://ftp.geodesia.ign.es/utilidades/InfoRN.pdf>

### Enlaces:

Anterior: 20206163 - SS0.825  
Posterior: 20206165 - SS2.850  
Agrupada con:



## Reseña de Señal de Nivelación

31-ene-2015

### Situación Geográfica:

Número: **20206165**  
Nombre: **SS2.850**  
Línea o Ramal: **20206. Tudela - Tauste (Tramo 2 antigua 206)**

Municipio: Tudela  
Provincia: Navarra  
Hoja MTN50: 282  
Señal: Secundaria      En posición: Vertical  
Señalizada: 03 de abril de 2001  
Nivelada: 01 de febrero de 2004

### Datos Geodésicos:

Altitud ortométrica: 254,2677 m.  
Geopotencial: 249,24523 u.g.p.  
Gravedad en superficie: 980236,59 mgals.      *Observada*  
Cálculo: 01 de mayo de 2008

### Coordenadas Geográficas ETRS89:

Longitud: - 1° 34' 05,409"  
Latitud: 42° 03' 37,904"  
Altitud elipsoidal: 304,2 m.  
Precisión: ± 0,1 m.

### Reseña:

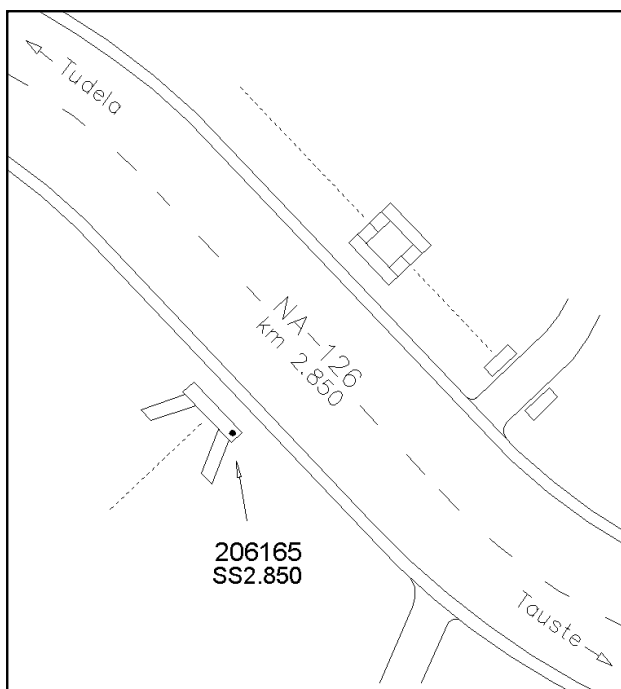
En el kilómetro 2.850 de la carretera NA-126, en la margen derecha sentido Tauste, en el extremo SE de la imposta de una alcantarilla, según croquis.

### Observaciones:

Informe del estado de la Señal en: <http://ftp.geodesia.ign.es/utilidades/InfoRN.pdf>

### Enlaces:

Anterior: 20206164 - SS1.800  
Posterior: 20206166 - NGW691  
Agrupada con:



## Reseña de Señal de Nivelación

31-ene-2015

### Situación Geográfica:

**Número:** 20206166  
**Nombre:** NGW691  
**Línea o Ramal:** 20206. Tudela - Tauste (Tramo 2 antigua 206)

**Municipio:** Cabanillas  
**Provincia:** Navarra  
**Hoja MTN50:** 282  
**Señal:** Principal                      **En posición:** Horizontal  
**Señalizada:** 04 de abril de 2001  
**Nivelada:** 01 de febrero de 2004

### Datos Geodésicos:

**Altitud ortométrica:** 254,6521 m.  
**Geopotencial:** 249,62192 u.g.p.  
**Gravedad en superficie:** 980235,93 mgals.      *Calculada*  
**Cálculo:** 01 de mayo de 2008

### Coordenadas Geográficas ETRS89:

**Longitud:** - 1° 33' 38,4"  
**Latitud:** 42° 03' 15,5"  
**Altitud elipsoidal:**  
**Precisión:** Coordenadas orientativas

### Reseña:

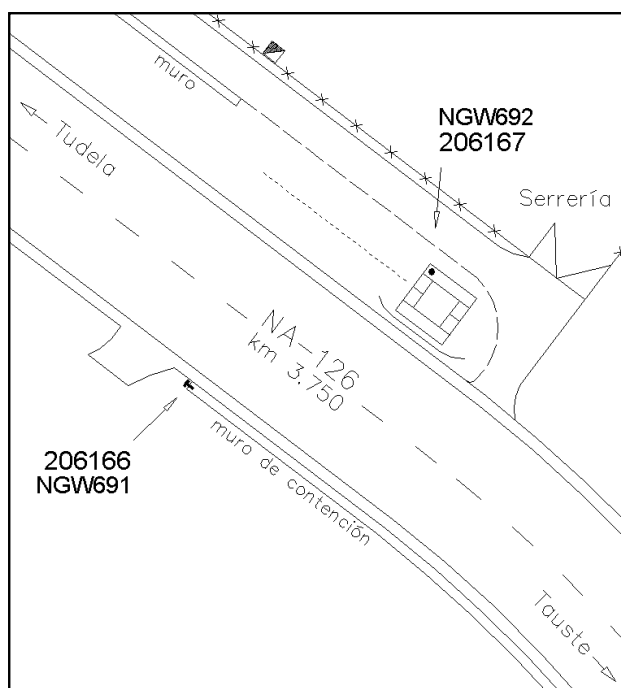
En el kilómetro 3.725 de la carretera NA-126, en la margen derecha sentido Tauste, en el extremo O de un muro de seguridad y contención, según croquis.

### Observaciones:

Informe del estado de la Señal en: <ftp://ftp.geodesia.ign.es/utilidades/InfoRN.pdf>

### Enlaces:

**Anterior:** 20206165 - SS2.850  
**Posterior:** 20206167 - NGW692  
**Agrupada con:** 20206167 - NGW692.



## Reseña de Señal de Nivelación

31-ene-2015

### Situación Geográfica:

**Número:** 20206167  
**Nombre:** NGW692  
**Línea o Ramal:** 20206. Tudela - Tauste (Tramo 2 antigua 206)

**Municipio:** Cabanillas  
**Provincia:** Navarra  
**Hoja MTN50:** 282  
**Señal:** Principal                      **En posición:** Vertical  
**Señalizada:** 04 de abril de 2001  
**Nivelada:** 01 de febrero de 2004

### Datos Geodésicos:

**Altitud ortométrica:** 254,4530 m.  
**Geopotencial:** 249,42677 u.g.p.  
**Gravedad en superficie:** 980235,99 mgals.      *Observada*  
**Cálculo:** 01 de mayo de 2008

### Coordenadas Geográficas ETRS89:

**Longitud:** - 1° 33' 37,783"  
**Latitud:** 42° 03' 15,687"  
**Altitud elipsoidal:** 304,4 m.  
**Precisión:** ± 0,1 m.

### Reseña:

En el kilómetro 3.750 de la carretera NA-126, en la margen izquierda sentido Tauste, sobre la esquina NO de una arqueta sumidero, según croquis.

### Observaciones:

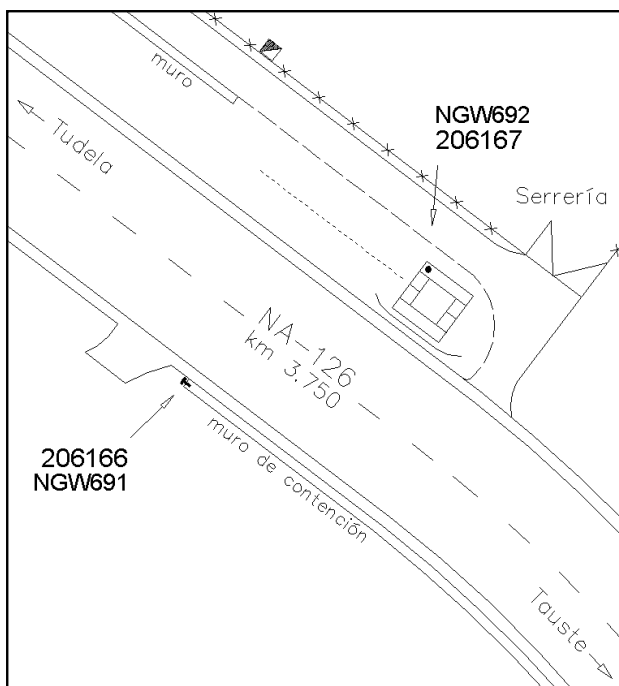
Informe del estado de la Señal en: <ftp://ftp.geodesia.ign.es/utilidades/InfoRN.pdf>

### Enlaces:

**Anterior:** 20206166 - NGW691  
**Posterior:** 20206168 - SS4.500  
**Agrupada con:** 20206166 - NGW691.



NGW692



## Reseña de Señal de Nivelación

31-ene-2015

### Situación Geográfica:

Número: **20206168**  
Nombre: **SS4.500**  
Línea o Ramal: **20206. Tudela - Tauste (Tramo 2 antigua 206)**

Municipio: Cabanillas  
Provincia: Navarra  
Hoja MTN50: 282  
Señal: Secundaria      En posición: Vertical  
Señalizada: 04 de abril de 2001  
Nivelada: 01 de febrero de 2004

### Datos Geodésicos:

Altitud ortométrica: 252,0972 m.  
Geopotencial: 247,11742 u.g.p.  
Gravedad en superficie: 980235,97 mgals.      *Observada*  
Cálculo: 01 de mayo de 2008

### Coordenadas Geográficas ETRS89:

Longitud: - 1° 33' 14,136"  
Latitud: 42° 02' 59,599"  
Altitud elipsoidal: 302,0 m.  
Precisión: ± 0,1 m.

### Reseña:

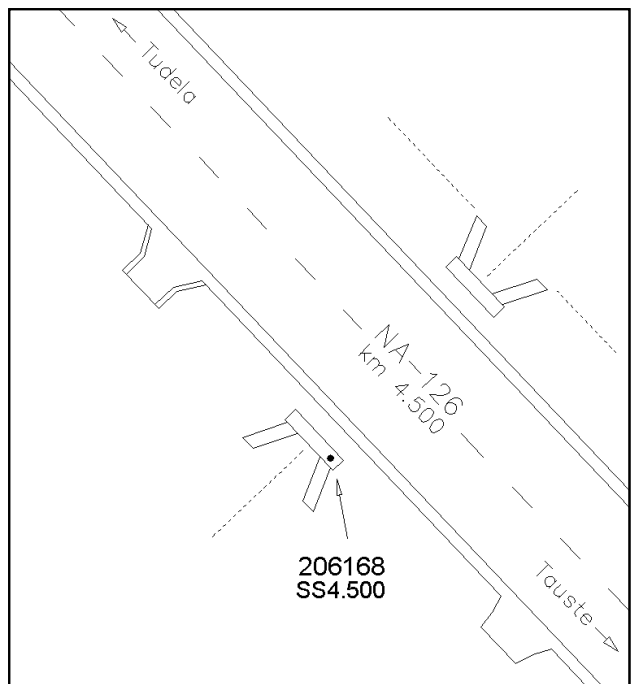

En el kilómetro 4.500 de la carretera NA-126, en la margen derecha sentido Tauste, en el extremo E de la imposta de una alcantarilla, según croquis.

### Observaciones:

Informe del estado de la Señal en: <http://ftp.geodesia.ign.es/utilidades/InfoRN.pdf>

### Enlaces:

Anterior: 20206167 - NGW692  
Posterior: 20206169 - SS5.400  
Agrupada con:



## Reseña de Señal de Nivelación

31-ene-2015

### Situación Geográfica:

Número: **20206169**  
Nombre: **SS5.400**  
Línea o Ramal: **20206. Tudela - Tauste (Tramo 2 antigua 206)**

Municipio: Cabanillas  
Provincia: Navarra  
Hoja MTN50: 282  
Señal: Secundaria      En posición: Vertical  
Señalizada: 04 de abril de 2001  
Nivelada: 01 de febrero de 2004

### Datos Geodésicos:

Altitud ortométrica: 251,2604 m.  
Geopotencial: 246,29703 u.g.p.  
Gravedad en superficie: 980235,62 mgals.      *Observada*  
Cálculo: 01 de mayo de 2008

### Coordenadas Geográficas ETRS89:

Longitud: - 1° 32' 48,259"  
Latitud: 42° 02' 36,742"  
Altitud elipsoidal: 301,2 m.  
Precisión: ± 0,1 m.

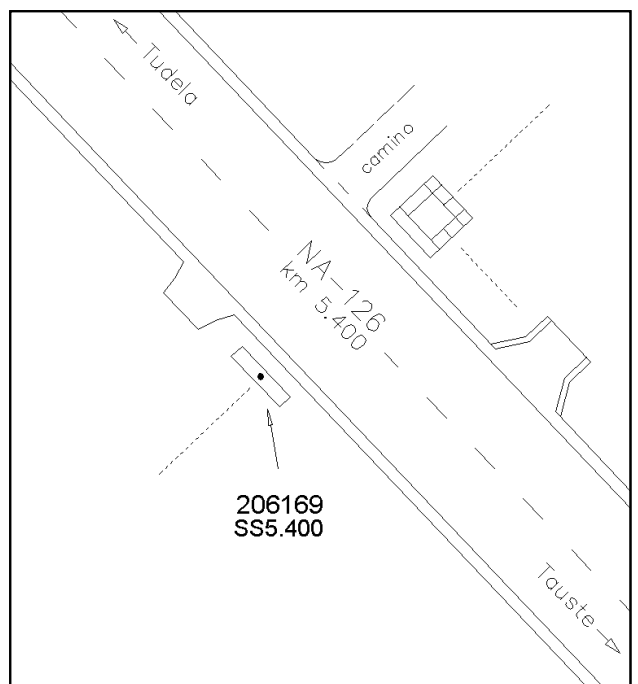
### Reseña:

En el kilómetro 5.400 de la carretera NA-126, en la margen derecha sentido Tauste, en el centro de la imposta de una alcantarilla, según croquis.

### Observaciones:

### Enlaces:

Anterior: 20206168 - SS4.500  
Posterior: 20206170 - SS6.300  
Agrupada con:



## Reseña de Señal de Nivelación

31-ene-2015

### Situación Geográfica:

Número: **20206170**  
Nombre: **SS6.300**  
Línea o Ramal: **20206. Tudela - Tauste (Tramo 2 antigua 206)**

Municipio: Cabanillas  
Provincia: Navarra  
Hoja MTN50: 282  
Señal: Secundaria      En posición: Vertical  
Señalizada: 04 de abril de 2001  
Nivelada: 01 de febrero de 2004

### Datos Geodésicos:

Altitud ortométrica: 252,4583 m.  
Geopotencial: 247,47105 u.g.p.  
Gravedad en superficie: 980234,7 mgals.      *Observada*  
Cálculo: 01 de mayo de 2008

### Coordenadas Geográficas ETRS89:

Longitud: - 1° 32' 21,88"  
Latitud: 42° 02' 15,08"  
Altitud elipsoidal: 302 m.  
Precisión: ± 1 m.

### Reseña:

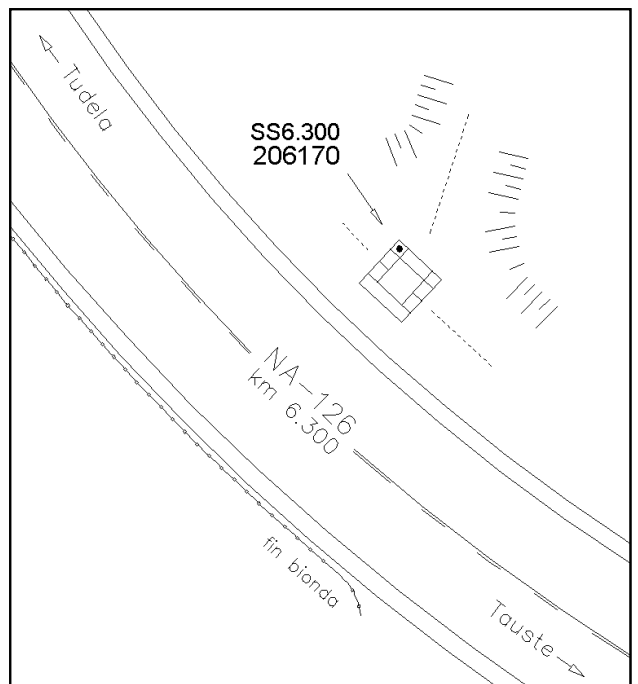
En el kilómetro 6.300 de la carretera NA-126, en la margen izquierda sentido Tauste, sobre la esquina NO de una arqueta sumidero, según croquis.

### Observaciones:

Informe del estado de la Señal en: <http://ftp.geodesia.ign.es/utilidades/InfoRN.pdf>

### Enlaces:

Anterior: 20206169 - SS5.400  
Posterior: 20206171 - SS de CFN  
Agrupada con:



## Reseña de Señal de Nivelación

31-ene-2015

### Situación Geográfica:

Número: **20206171**

Nombre: **SS de CFN**

Línea o Ramal: **20206. Tudela - Tauste (Tramo 2 antigua 206)**

Municipio: Cabanillas

Provincia: Navarra

Hoja MTN50: 282

Señal: Secundaria                      En posición: Vertical

Señalizada:

Nivelada: 01 de febrero de 2004

### Enlaces:

Anterior: 20206170 - SS6.300

Posterior: 20206172 - NGW693

Agrupada con:

### Datos Geodésicos:

Altitud ortométrica: 252,3941 m.

Geopotencial: 247,40799 u.g.p.

Gravedad en superficie: 980234,01 mgals.                      *Observada*

Cálculo: 01 de mayo de 2008

### Coordenadas Geográficas ETRS89:

Longitud: - 1° 31' 52,954"


Latitud: 42° 01' 57,367"

Altitud elipsoidal: 302,4 m.

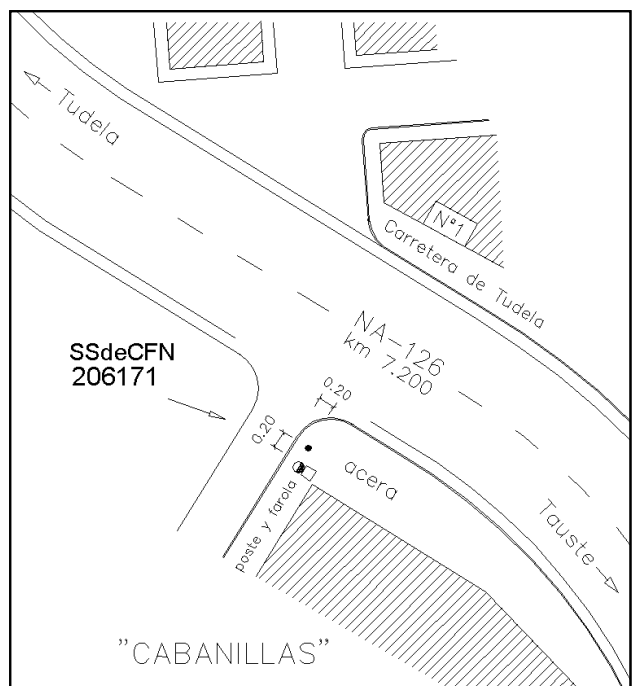
Precisión: ± 0,1 m.

### Reseña:

En el kilómetro 7.200 de la carretera NA-126, en la margen derecha sentido Tauste, a la entrada de Cabanillas en la esquina de una acera hormigonada, a 0.30 m de la cara interior del bordillo y a 0.40 m de un poste de hormigón con una farola, según croquis.



SS de CFN



### Observaciones:

## Reseña de Señal de Nivelación

31-ene-2015

### Situación Geográfica:

Número: **20206172**  
Nombre: **NGW693**  
Línea o Ramal: **20206. Tudela - Tauste (Tramo 2 antigua 206)**

Municipio: Cabanillas  
Provincia: Navarra  
Hoja MTN50: 282  
Señal: Principal                      En posición: Vertical  
Señalizada: 04 de abril de 2001  
Nivelada: 01 de febrero de 2004

### Datos Geodésicos:

Altitud ortométrica: 255,5807 m.  
Geopotencial: 250,53138 u.g.p.  
Gravedad en superficie: 980232,94 mgals.      *Calculada*  
Cálculo: 01 de mayo de 2008

### Coordenadas Geográficas ETRS89:

Longitud: - 1° 31' 15,9"  
Latitud: 42° 01' 49,6"  
Altitud elipsoidal:  
Precisión: Coordenadas orientativas

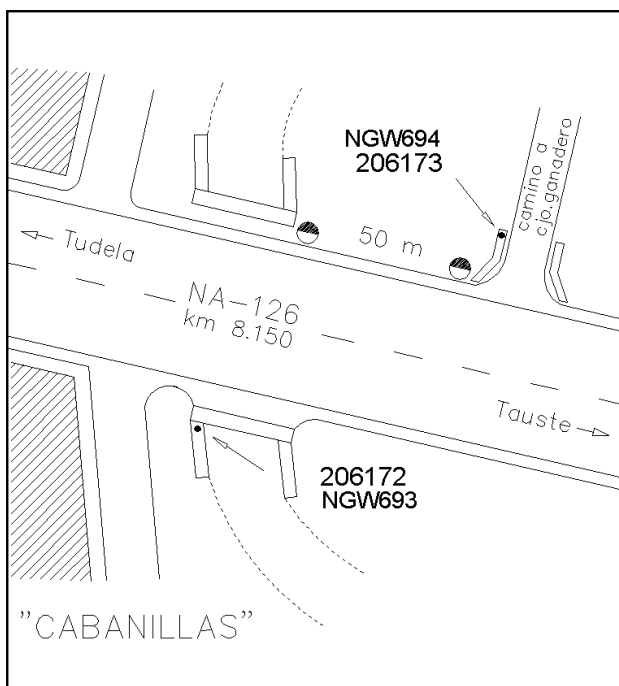
### Reseña:

En el kilómetro 8.100 de la carretera NA-126, en la margen derecha sentido Tauste, a la salida de Cabanillas, sobre la parte más alta de la aleta O de un pontón, según croquis.

### Observaciones:

### Enlaces:

Anterior: 20206171 - SS de CFN  
Posterior: 20206173 - NGW694  
Agrupada con: 20206173 - NGW694.



## Reseña de Señal de Nivelación

31-ene-2015

### Situación Geográfica:

**Número:** 20206173  
**Nombre:** NGW694  
**Línea o Ramal:** 20206. Tudela - Tauste (Tramo 2 antigua 206)

**Municipio:** Cabanillas  
**Provincia:** Navarra  
**Hoja MTN50:** 283  
**Señal:** Principal                      **En posición:** Vertical  
**Señalizada:** 04 de abril de 2001  
**Nivelada:** 01 de febrero de 2004

### Datos Geodésicos:

**Altitud ortométrica:** 255,9747 m.  
**Geopotencial:** 250,91754 u.g.p.  
**Gravedad en superficie:** 980232,82 mgals.                      *Observada*  
**Cálculo:** 01 de mayo de 2008

### Coordenadas Geográficas ETRS89:

**Longitud:** - 1° 31' 13,635"  
**Latitud:** 42° 01' 49,296"  
**Altitud elipsoidal:** 305,9 m.  
**Precisión:** ± 0,1 m.

### Reseña:

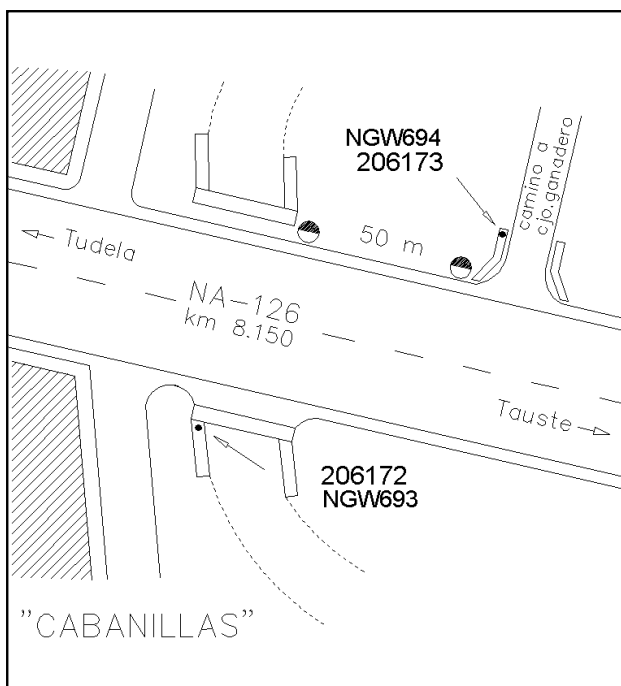
En el kilómetro 8.150 de la carretera NA-126, en la margen izquierda sentido Tauste, en el extremo N de la imposta O de una alcantarilla situada en el entronque de una pista que conduce a un complejo ganadero, según croquis.

### Observaciones:

Informe del estado de la Señal en: <http://ftp.geodesia.ign.es/utilidades/InfoRN.pdf>

### Enlaces:

**Anterior:** 20206172 - NGW693  
**Posterior:** 20206174 - SS8.990  
**Agrupada con:** 20206172 - NGW693.



## Reseña de Señal de Nivelación

31-ene-2015

### Situación Geográfica:

Número: **20206174**  
Nombre: **SS8.990**  
Línea o Ramal: **20206. Tudela - Tauste (Tramo 2 antigua 206)**

Municipio: Cabanillas  
Provincia: Navarra  
Hoja MTN50: 283  
Señal: Secundaria      En posición: Vertical  
Señalizada: 04 de abril de 2001  
Nivelada: 01 de febrero de 2004

### Datos Geodésicos:

Altitud ortométrica: 258,0105 m.  
Geopotencial: 252,91294 u.g.p.  
Gravedad en superficie: 980232 mgals.      *Observada*  
Cálculo: 01 de mayo de 2008

### Coordenadas Geográficas ETRS89:

Longitud: - 1° 30' 40,20"  
Latitud: 42° 01' 41,84"  
Altitud elipsoidal: 308 m.  
Precisión: ± 1 m.

### Reseña:

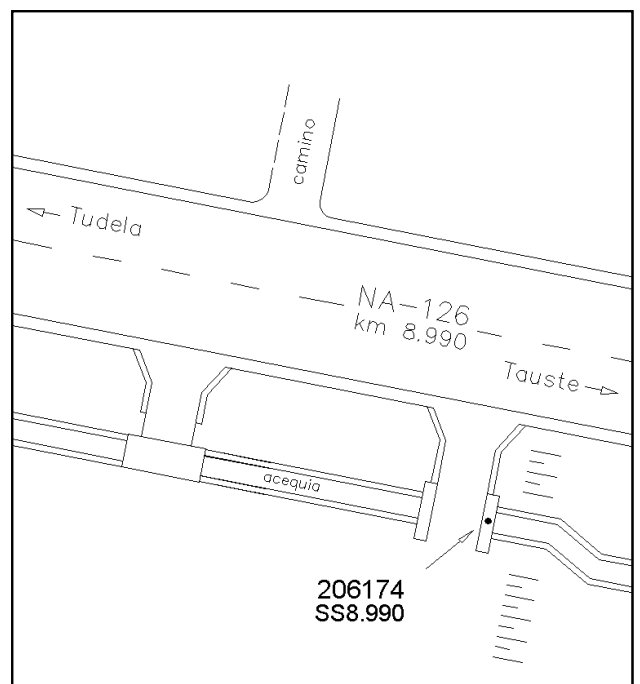
En el kilómetro 8.990 de la carretera NA-126, en la margen derecha sentido Tauste, en el centro de la imposta E de un paso de acequia bajo un acceso hormigonado a parcela, según croquis.

### Observaciones:

Informe del estado de la Señal en: <http://ftp.geodesia.ign.es/utilidades/InfoRN.pdf>

### Enlaces:

Anterior: 20206173 - NGW694  
Posterior: 20206175 - SS10.300  
Agrupada con:



## Reseña de Señal de Nivelación

31-ene-2015

### Situación Geográfica:

Número: **20206175**  
Nombre: **SS10.300**  
Línea o Ramal: **20206. Tudela - Tauste (Tramo 2 antigua 206)**

Municipio: Fustiñana  
Provincia: Navarra  
Hoja MTN50: 283  
Señal: Secundaria      En posición: Vertical  
Señalizada: 04 de abril de 2001  
Nivelada: 01 de febrero de 2004

### Datos Geodésicos:

Altitud ortométrica: 253,3106 m.  
Geopotencial: 248,30593 u.g.p.  
Gravedad en superficie: 980232,27 mgals.      *Observada*  
Cálculo: 01 de mayo de 2008

### Coordenadas Geográficas ETRS89:

Longitud: - 1° 29' 47,150"  
Latitud: 42° 01' 25,137"  
Altitud elipsoidal: 303,2 m.  
Precisión: ± 0,1 m.

### Reseña:

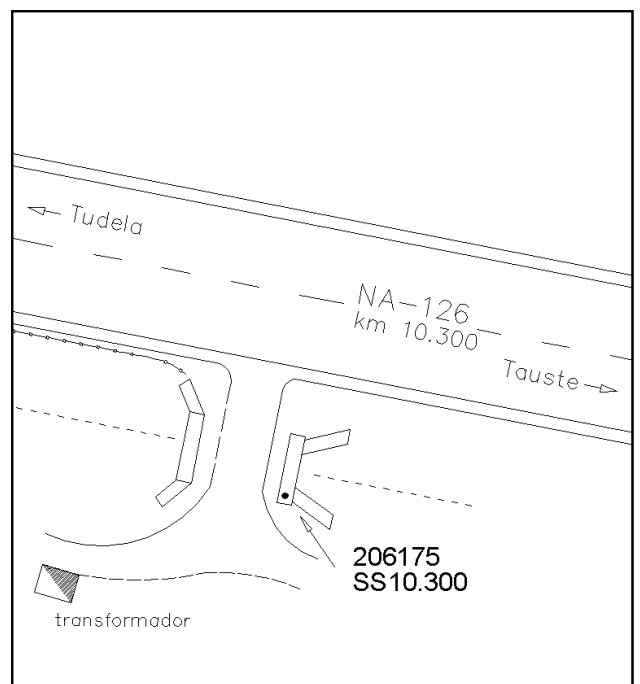
En el kilómetro 10.300 de la carretera NA-126, en la margen derecha sentido Tauste, en el extremo S de la imposta E de una alcantarilla paso de cuneta bajo acceso a un transformador, según croquis.

### Observaciones:

Informe del estado de la Señal en: <http://ftp.geodesia.ign.es/utilidades/InfoRN.pdf>

### Enlaces:

Anterior: 20206174 - SS8.990  
Posterior: 20206176 - SS11.300  
Agrupada con:



## Reseña de Señal de Nivelación

31-ene-2015

### Situación Geográfica:

**Número:** 20206176  
**Nombre:** SS11.300  
**Línea o Ramal:** 20206. Tudela - Tauste (Tramo 2 antigua 206)

**Municipio:** Fustiñana  
**Provincia:** Navarra  
**Hoja MTN50:** 283  
**Señal:** Secundaria      **En posición:** Vertical  
**Señalizada:** 04 de abril de 2001  
**Nivelada:** 01 de febrero de 2004

### Datos Geodésicos:

**Altitud ortométrica:** 262,2007 m.  
**Geopotencial:** 257,01996 u.g.p.  
**Gravedad en superficie:** 980230,16 mgals.      *Observada*  
**Cálculo:** 01 de mayo de 2008

### Coordenadas Geográficas ETRS89:

**Longitud:** - 1° 29' 04,44"  
**Latitud:** 42° 01' 19,65"  
**Altitud elipsoidal:** 312 m.  
**Precisión:** ± 1 m.

### Reseña:

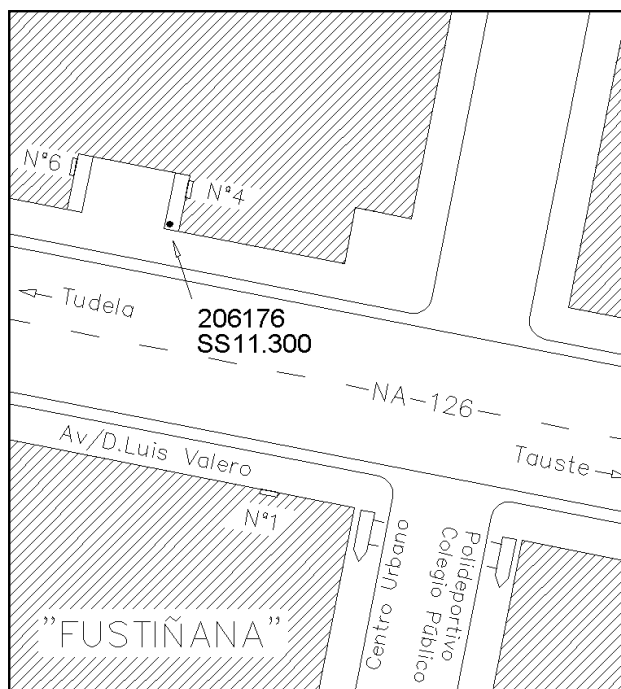
En el kilómetro 11.300 de la carretera NA-126 (Av. De D. Luis Valero), en el margen izquierda sentido Tauste, en el casco urbano de Fustiñana, en el bordillo de la acera de acceso a la finca nº 4, según croquis.

### Observaciones:

Informe del estado de la Señal en: <ftp://ftp.geodesia.ign.es/utilidades/InfoRN.pdf>

### Enlaces:

**Anterior:** 20206175 - SS10.300  
**Posterior:** 20206177 - SS12.300  
**Agrupada con:**



## Reseña de Señal de Nivelación

31-ene-2015

### Situación Geográfica:

Número: **20206177**  
Nombre: **SS12.300**  
Línea o Ramal: **20206. Tudela - Tauste (Tramo 2 antigua 206)**

Municipio: Fustiñana  
Provincia: Navarra  
Hoja MTN50: 283  
Señal: Secundaria      En posición: Vertical  
Señalizada: 04 de abril de 2001  
Nivelada: 01 de febrero de 2004

### Datos Geodésicos:

Altitud ortométrica: 256,7963 m.  
Geopotencial: 251,7224 u.g.p.  
Gravedad en superficie: 980230,58 mgals.      *Observada*  
Cálculo: 01 de mayo de 2008

### Coordenadas Geográficas ETRS89:

Longitud: - 1° 28' 29,50"  
Latitud: 42° 01' 02,59"  
Altitud elipsoidal: 306 m.  
Precisión: ± 1 m.

### Reseña:

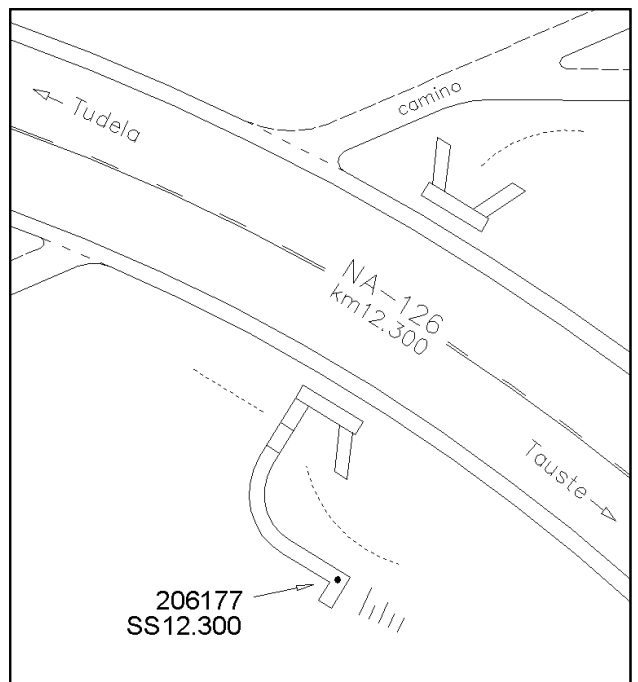
En el kilómetro 12.300 de la carretera NA-126, en la margen derecha sentido Tauste, sobre el quiebro final, tras un desarrollo curvo, de la aleta O de una alcantarilla, según croquis.

### Observaciones:

Informe del estado de la Señal en: <ftp://ftp.geodesia.ign.es/utilidades/InfoRN.pdf>

### Enlaces:

Anterior: 20206176 - SS11.300  
Posterior: 20206178 - NGW695  
Agrupada con:



## Reseña de Señal de Nivelación

31-ene-2015

### Situación Geográfica:

Número: **20206178**  
Nombre: **NGW695**  
Línea o Ramal: **20206. Tudela - Tauste (Tramo 2 antigua 206)**

Municipio: Fustiñana  
Provincia: Navarra  
Hoja MTN50: 283  
Señal: Principal                      En posición: Vertical  
Señalizada: 04 de abril de 2001  
Nivelada: 01 de febrero de 2004

### Datos Geodésicos:

Altitud ortométrica: 253,6587 m.  
Geopotencial: 248,64675 u.g.p.  
Gravedad en superficie: 980230,58 mgals.      *Calculada*  
Cálculo: 01 de mayo de 2008

### Coordenadas Geográficas ETRS89:

Longitud: - 1° 28' 03,1"  
Latitud: 42° 00' 54,2"  
Altitud elipsoidal:  
Precisión: Coordenadas orientativas

### Reseña:

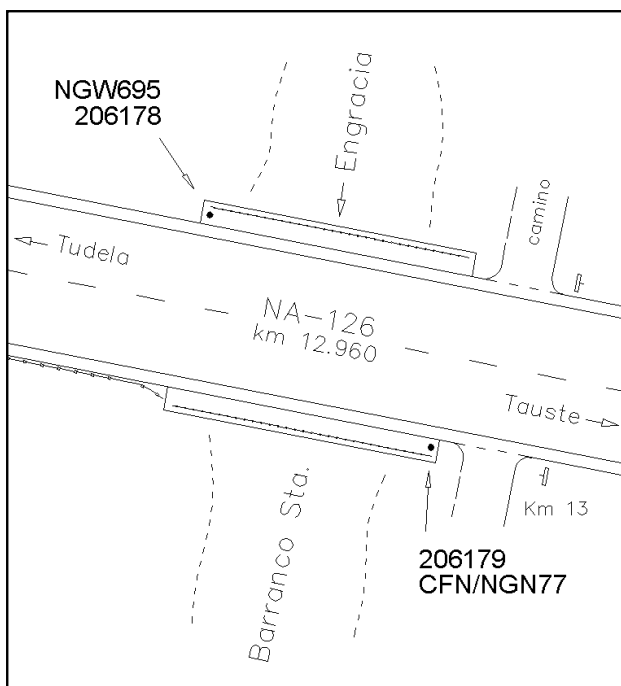
En el kilómetro 12.955 de la carretera NA-126, en la margen izquierda sentido Tauste, en el extremo O de la imposta del pontón sobre el barranco de Santa Engracia, según croquis.

### Observaciones:

Informe del estado de la Señal en: <http://ftp.geodesia.ign.es/utilidades/InfoRN.pdf>

### Enlaces:

Anterior: 20206177 - SS12.300  
Posterior: 20206179 - CFN/NGN77  
Agrupada con: 20206179 - CFN/NGN77.



## Reseña de Señal de Nivelación

31-ene-2015

### Situación Geográfica:

Número: **20206179**  
Nombre: **CFN/NGN77**  
Línea o Ramal: **20206. Tudela - Tauste (Tramo 2 antigua 206)**

Municipio: Fustiñana  
Provincia: Navarra  
Hoja MTN50: 283  
Señal: Principal                      En posición: Vertical  
Señalizada:  
Nivelada: 01 de febrero de 2004

### Datos Geodésicos:

Altitud ortométrica: 253,6468 m.  
Geopotencial: 248,63505 u.g.p.  
Gravedad en superficie: 980230,58 mgals.      *Observada*  
Cálculo: 01 de mayo de 2008

### Coordenadas Geográficas ETRS89:

Longitud: - 1° 28' 02,58"  
Latitud: 42° 00' 53,71"  
Altitud elipsoidal: 303 m.  
Precisión: ± 1 m.

### Reseña:

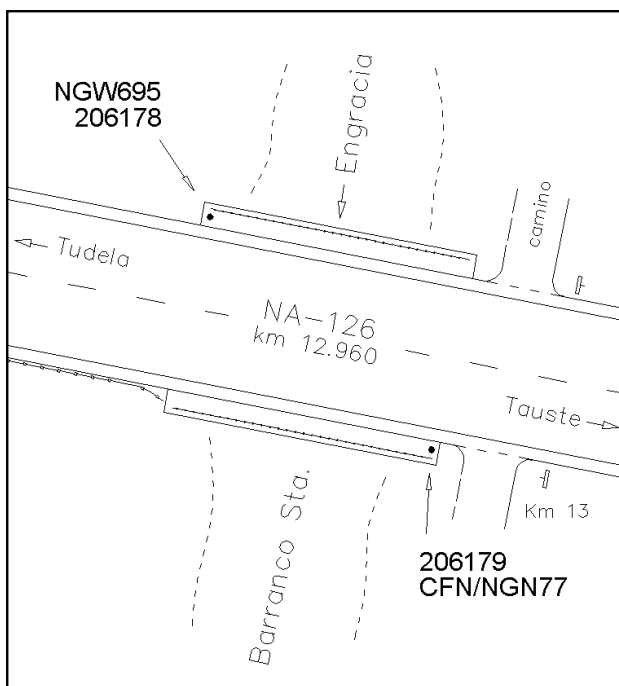
En el kilómetro 12.970 de la carretera NA-126, en la margen derecha sentido Tauste, en el extremo E de la imposta del pontón sobre el barranco de Santa Engracia, según croquis.

### Observaciones:

Informe del estado de la Señal en: <http://ftp.geodesia.ign.es/utilidades/InfoRN.pdf>

### Enlaces:

Anterior: 20206178 - NGW695  
Posterior: 20206180 - SS13.750  
Agrupada con: 20206178 - NGW695.



## Reseña de Señal de Nivelación

31-ene-2015

### Situación Geográfica:

Número: **20206180**  
Nombre: **SS13.750**  
Línea o Ramal: **20206. Tudela - Tauste (Tramo 2 antigua 206)**

Municipio: Fustiñana  
Provincia: Navarra  
Hoja MTN50: 283  
Señal: Secundaria      En posición: Vertical  
Señalizada: 05 de abril de 2001  
Nivelada: 01 de febrero de 2004

### Datos Geodésicos:

Altitud ortométrica: 249,9063 m.  
Geopotencial: 244,96853 u.g.p.  
Gravedad en superficie: 980231,01 mgals.      *Observada*  
Cálculo: 01 de mayo de 2008

### Coordenadas Geográficas ETRS89:

Longitud: - 1° 27' 31,65"  
Latitud: 42° 00' 43,71"  
Altitud elipsoidal:  
Precisión: ± 1 m.

### Reseña:

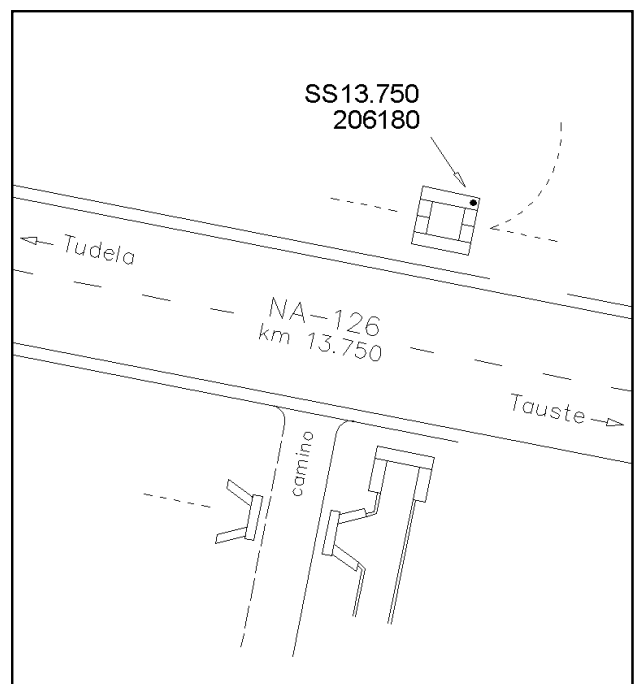
En el kilómetro 13.750 de la carretera NA-126, en la margen izquierda sentido Tauste, sobre la esquina NE de una arqueta sumidero, según croquis.

### Observaciones:

Informe del estado de la Señal en: <ftp://ftp.geodesia.ign.es/utilidades/InfoRN.pdf>

### Enlaces:

Anterior: 20206179 - CFN/NGN77  
Posterior: 20206181 - SS14.750  
Agrupada con:



## Reseña de Señal de Nivelación

31-ene-2015

### Situación Geográfica:

Número: **20206181**  
Nombre: **SS14.750**  
Línea o Ramal: **20206. Tudela - Tauste (Tramo 2 antigua 206)**

Municipio: Fustiñana  
Provincia: Navarra  
Hoja MTN50: 283  
Señal: Secundaria      En posición: Vertical  
Señalizada: 05 de abril de 2001  
Nivelada: 01 de febrero de 2004

### Datos Geodésicos:

Altitud ortométrica: 249,0261 m.  
Geopotencial: 244,10559 u.g.p.  
Gravedad en superficie: 980230,62 mgals.      *Observada*  
Cálculo: 01 de mayo de 2008

### Coordenadas Geográficas ETRS89:

Longitud: - 1° 26' 52,463"  
Latitud: 42° 00' 31,554"  
Altitud elipsoidal: 299,0 m.  
Precisión: ± 0,1 m.

### Reseña:

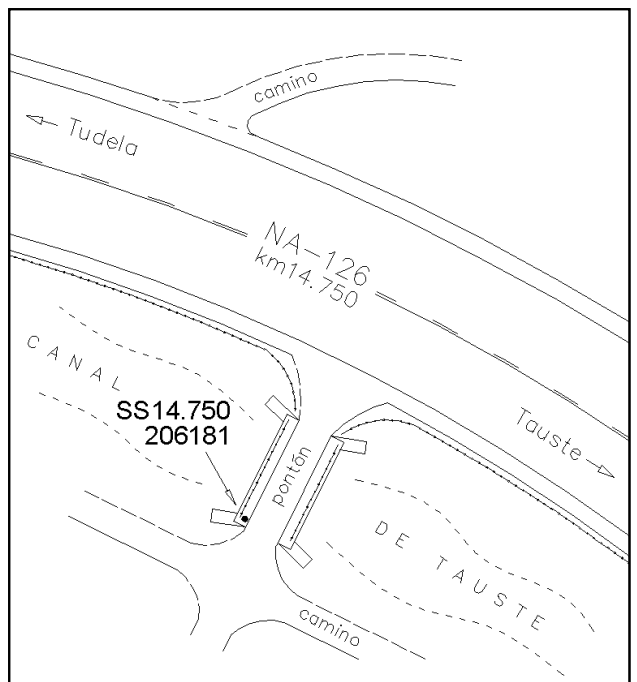
En el kilómetro 14.750 de la carretera NA-126, en la margen derecha sentido Tauste, en el extremo S de la imposta O del pontón sobre el Canal de Tauste, según croquis.

### Observaciones:

Informe del estado de la Señal en: <http://ftp.geodesia.ign.es/utilidades/InfoRN.pdf>

### Enlaces:

Anterior: 20206180 - SS13.750  
Posterior: 20206182 - SS15.700  
Agrupada con:



## Reseña de Señal de Nivelación

31-ene-2015

### Situación Geográfica:

Número: **20206182**  
Nombre: **SS15.700**  
Línea o Ramal: **20206. Tudela - Tauste (Tramo 2 antigua 206)**

Municipio: Fustiñana  
Provincia: Navarra  
Hoja MTN50: 283  
Señal: Secundaria      En posición: Vertical  
Señalizada: 05 de abril de 2001  
Nivelada: 01 de febrero de 2004

### Datos Geodésicos:

Altitud ortométrica: 249,6085 m.  
Geopotencial: 244,67645 u.g.p.  
Gravedad en superficie: 980230,13 mgals.      *Observada*  
Cálculo: 01 de mayo de 2008

### Coordenadas Geográficas ETRS89:

Longitud: - 1° 26' 16,005"  
Latitud: 42° 00' 16,116"  
Altitud elipsoidal: 299,5 m.  
Precisión: ± 0,1 m.

### Reseña:

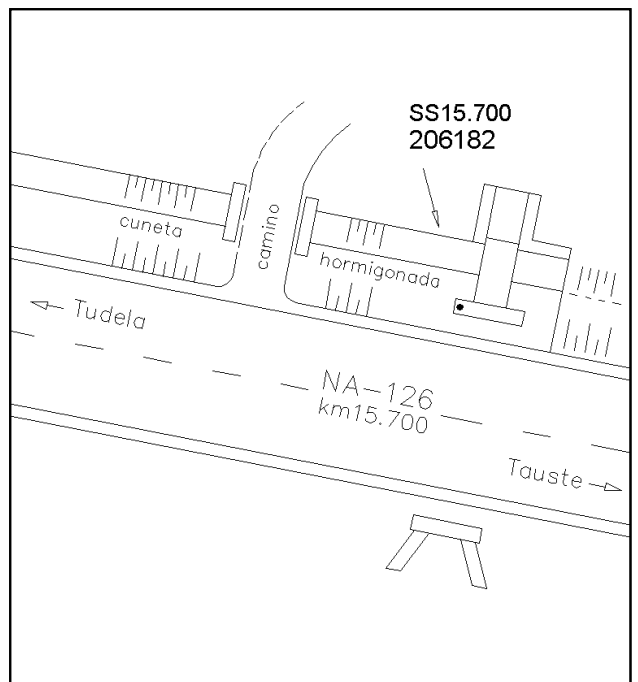
En el kilómetro 15.700 de la carretera NA-126, en la margen izquierda sentido Tauste, en el extremo O de la imposta de una alcantarilla, según croquis.

### Observaciones:

Informe del estado de la Señal en: <ftp://ftp.geodesia.ign.es/utilidades/InfoRN.pdf>

### Enlaces:

Anterior: 20206181 - SS14.750  
Posterior: 20206183 - NGW696  
Agrupada con:



## Reseña de Señal de Nivelación

31-ene-2015

### Situación Geográfica:

**Número:** 20206183  
**Nombre:** NGW696  
**Línea o Ramal:** 20206. Tudela - Tauste (Tramo 2 antigua 206)

**Municipio:** Fustiñana  
**Provincia:** Navarra  
**Hoja MTN50:** 283  
**Señal:** Principal                      **En posición:** Vertical  
**Señalizada:** 05 de abril de 2001  
**Nivelada:** 01 de febrero de 2004

### Datos Geodésicos:

**Altitud ortométrica:** 252,0569 m.  
**Geopotencial:** 247,07608 u.g.p.  
**Gravedad en superficie:** 980228,83 mgals.      *Observada*  
**Cálculo:** 01 de mayo de 2008

### Coordenadas Geográficas ETRS89:

**Longitud:** - 1° 25' 46,131"  
**Latitud:** 42° 00' 02,041"  
**Altitud elipsoidal:** 302,0 m.  
**Precisión:** ± 0,1 m.

### Reseña:

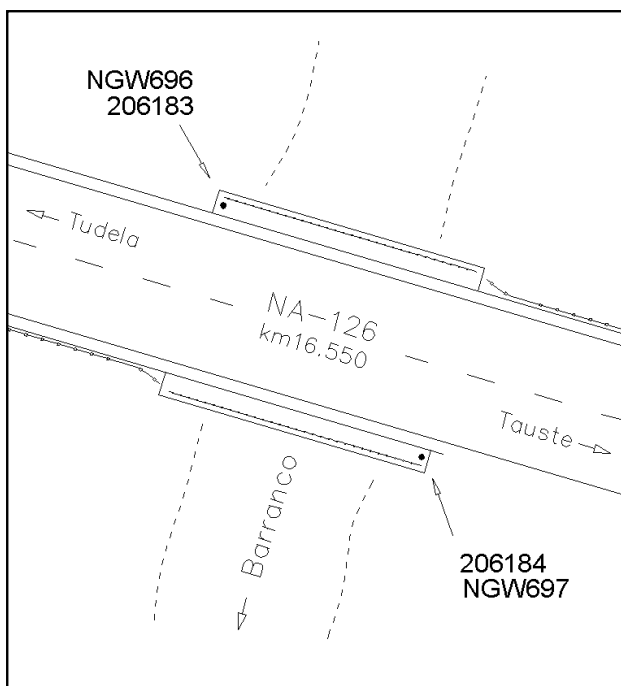
En el kilómetro 16.535 de la carretera NA-126, en la margen izquierda sentido Tauste, en el extremo O de la imposta del pontón sobre el barranco de Congostos, según croquis.

### Observaciones:

Informe del estado de la Señal en: <ftp://ftp.geodesia.ign.es/utilidades/InfoRN.pdf>

### Enlaces:

**Anterior:** 20206182 - SS15.700  
**Posterior:** 20206184 - NGW697  
**Agrupada con:** 20206184 - NGW697.



## Reseña de Señal de Nivelación

31-ene-2015

### Situación Geográfica:

Número: **20206184**  
Nombre: **NGW697**  
Línea o Ramal: **20206. Tudela - Tauste (Tramo 2 antigua 206)**

Municipio: Fustiñana  
Provincia: Navarra  
Hoja MTN50: 283  
Señal: Principal                      En posición: Vertical  
Señalizada: 05 de abril de 2001  
Nivelada: 01 de febrero de 2004

### Datos Geodésicos:

Altitud ortométrica: 252,2258 m.  
Geopotencial: 247,24165 u.g.p.  
Gravedad en superficie: 980228,78 mgals.      *Calculada*  
Cálculo: 01 de mayo de 2008

### Coordenadas Geográficas ETRS89:

Longitud: - 1° 25' 45,6"  
Latitud: 42° 00' 01,3"  
Altitud elipsoidal:  
Precisión: Coordenadas orientativas

### Reseña:

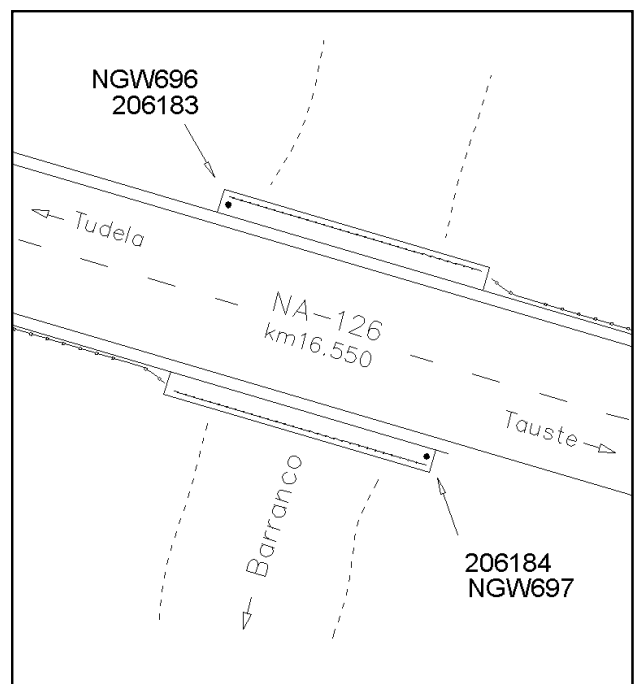
En el kilómetro 16.550 de la carretera NA-126, en la margen derecha sentido Tauste, en el extremo E de la imposta del pontón sobre el barranco de Congostos, según croquis.

### Observaciones:

Informe del estado de la Señal en: <http://ftp.geodesia.ign.es/utilidades/InfoRN.pdf>

### Enlaces:

Anterior: 20206183 - NGW696  
Posterior: 20206185 - SS17.500  
Agrupada con: 20206183 - NGW696.



## Reseña de Señal de Nivelación

31-ene-2015

### Situación Geográfica:

Número: **20206185**  
Nombre: **SS17.500**  
Línea o Ramal: **20206. Tudela - Tauste (Tramo 2 antigua 206)**

Municipio: Fustiñana  
Provincia: Navarra  
Hoja MTN50: 321  
Señal: Secundaria      En posición: Vertical  
Señalizada: 05 de abril de 2001  
Nivelada: 01 de febrero de 2004

### Datos Geodésicos:

Altitud ortométrica: 257,8159 m.  
Geopotencial: 252,7208 u.g.p.  
Gravedad en superficie: 980226,73 mgals.      *Calculada*  
Cálculo: 01 de mayo de 2008

### Coordenadas Geográficas ETRS89:

Longitud: - 1° 25' 25,7"  
Latitud: 41° 59' 35,5"  
Altitud elipsoidal:  
Precisión: Coordenadas orientativas

### Reseña:

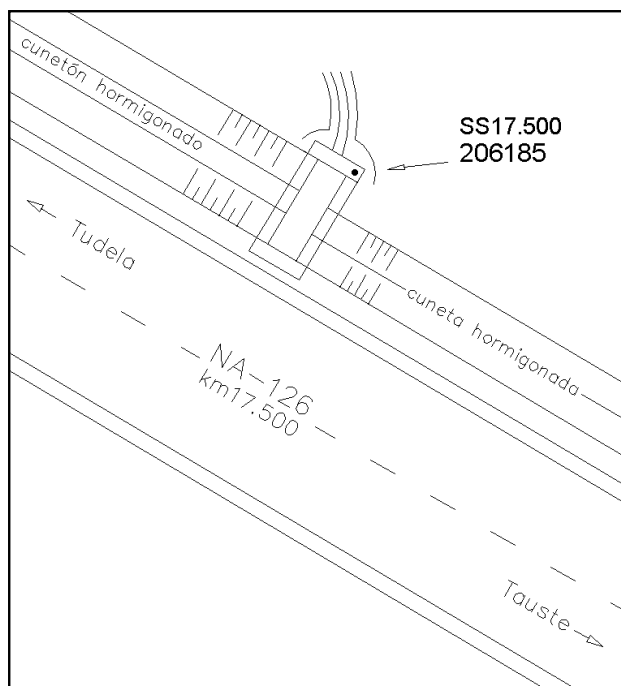
En el kilómetro 17.500 de la carretera NA-126, en la margen izquierda sentido Tauste, sobre la esquina SE de una arqueta sumidero, según croquis. (División Administrativa: Bárdenas Reales de Navarra).

### Observaciones:

Informe del estado de la Señal en: <ftp://ftp.geodesia.ign.es/utilidades/InfoRN.pdf>

### Enlaces:

Anterior: 20206184 - NGW697  
Posterior: 20206186 - SS18.350  
Agrupada con:



## Reseña de Señal de Nivelación

31-ene-2015

### Situación Geográfica:

Número: **20206186**  
Nombre: **SS18.350**  
Línea o Ramal: **20206. Tudela - Tauste (Tramo 2 antigua 206)**

Municipio: Bardenas Reales  
Provincia: Navarra  
Hoja MTN50: 321  
Señal: Secundaria      En posición: Vertical  
Señalizada: 05 de abril de 2001  
Nivelada: 01 de febrero de 2004

### Datos Geodésicos:

Altitud ortométrica: 253,2186 m.  
Geopotencial: 248,21431 u.g.p.  
Gravedad en superficie: 980226,7 mgals.      *Observada*  
Cálculo: 01 de mayo de 2008

### Coordenadas Geográficas ETRS89:

Longitud: - 1° 25' 01,612"  
Latitud: 41° 59' 11,801"  
Altitud elipsoidal: 303,2 m.  
Precisión: ± 0,1 m.

### Reseña:

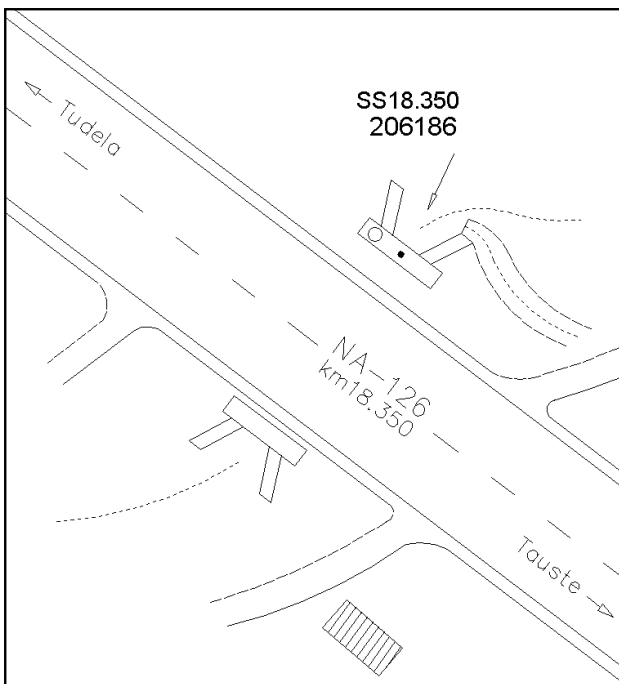
En el kilómetro 18.350 de la carretera NA-126, en la margen izquierda sentido Tauste, en el centro de la imposta de una alcantarilla que tiene un guardacantón troncocónico, según croquis. (División Administrativa: Bardenas Reales de Navarra).

### Observaciones:

Informe del estado de la Señal en: <http://ftp.geodesia.ign.es/utilidades/InfoRN.pdf>

### Enlaces:

Anterior: 20206185 - SS17.500  
Posterior: 20206187 - SS19.200  
Agrupada con:



## Reseña de Señal de Nivelación

31-ene-2015

### Situación Geográfica:

**Número:** 20206187  
**Nombre:** SS19.200  
**Línea o Ramal:** 20206. Tudela - Tauste (Tramo 2 antigua 206)

**Municipio:** Bardenas Reales  
**Provincia:** Navarra  
**Hoja MTN50:** 321  
**Señal:** Secundaria      **En posición:** Vertical  
**Señalizada:** 05 de abril de 2001  
**Nivelada:** 01 de febrero de 2004

### Datos Geodésicos:

**Altitud ortométrica:** 253,7727 m.  
**Geopotencial:** 248,75731 u.g.p.  
**Gravedad en superficie:** 980226,02 mgals.      *Observada*  
**Cálculo:** 01 de mayo de 2008

### Coordenadas Geográficas ETRS89:

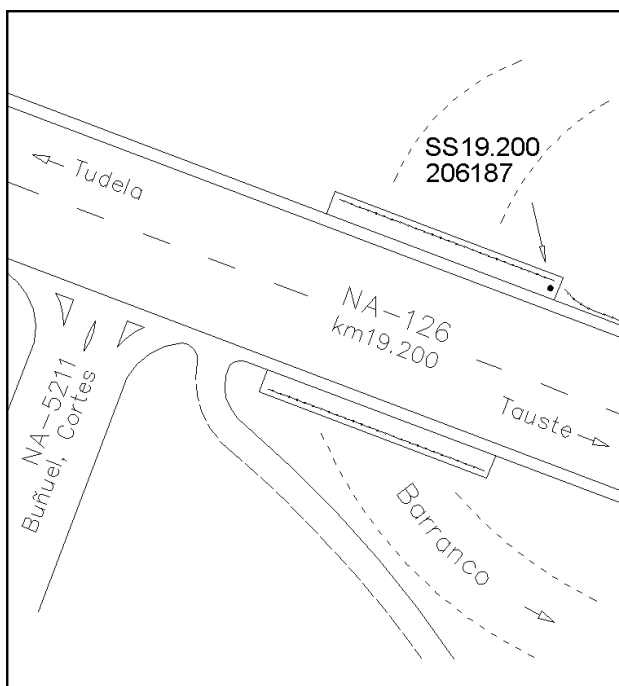
**Longitud:** - 1° 24' 32,247"  
**Latitud:** 41° 58' 54,812"  
**Altitud elipsoidal:** 303,7 m.  
**Precisión:** ± 0,1 m.

### Reseña:

En el kilómetro 19.200 de la carretera NA-126, en la margen izquierda sentido Tauste, en el extremo SE de la imposta de un pontón sobre el barranco de Linoso, según croquis. (División Administrativa: Bardenas Reales de Navarra).

### Enlaces:

**Anterior:** 20206186 - SS18.350  
**Posterior:** 20206188 - SS20.075  
**Agrupada con:**



### Observaciones:

## Reseña de Señal de Nivelación

31-ene-2015

### Situación Geográfica:

Número: **20206188**  
Nombre: **SS20.075**  
Línea o Ramal: **20206. Tudela - Tauste (Tramo 2 antigua 206)**

Municipio: Bardenas Reales  
Provincia: Navarra  
Hoja MTN50: 321  
Señal: Secundaria      En posición: Vertical  
Señalizada: 05 de abril de 2001  
Nivelada: 01 de febrero de 2004

### Datos Geodésicos:

Altitud ortométrica: 250,9215 m.  
Geopotencial: 245,96245 u.g.p.  
Gravedad en superficie: 980226,12 mgals.      *Observada*  
Cálculo: 01 de mayo de 2008

### Coordenadas Geográficas ETRS89:

Longitud: - 1° 24' 04,357"  
Latitud: 41° 58' 39,530"  
Altitud elipsoidal: 300,8 m.  
Precisión: ± 0,1 m.

### Reseña:

En el kilómetro 20.075 de la carretera NA-126, en la margen izquierda sentido Tauste, sobre la aleta SE de una alcantarilla, según croquis.

(División Administrativa:

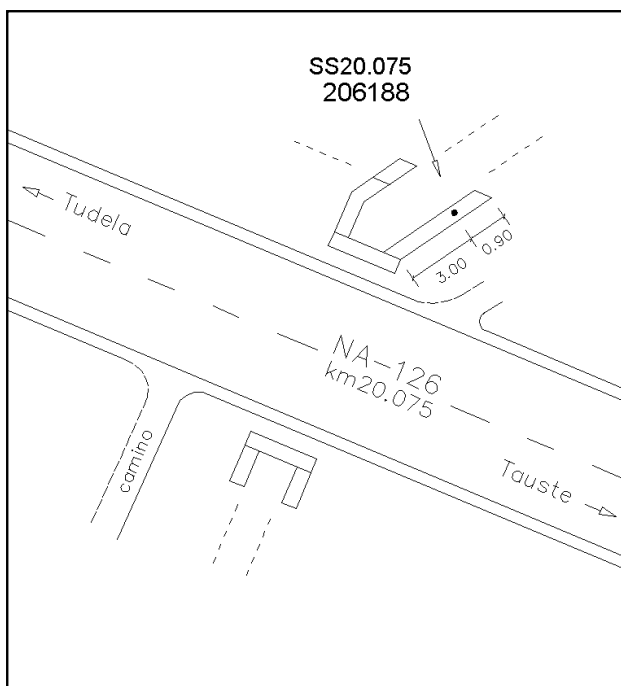
Bárdenas Reales de Navarra).

### Enlaces:

Anterior: 20206187 - SS19.200  
Posterior: 20206189 - SS21.050  
Agrupada con:



SS20.075



### Observaciones:

## Reseña de Señal de Nivelación

31-ene-2015

### Situación Geográfica:

**Número:** 20206189  
**Nombre:** SS21.050  
**Línea o Ramal:** 20206. Tudela - Tauste (Tramo 2 antigua 206)

**Municipio:** Bardenas Reales  
**Provincia:** Navarra  
**Hoja MTN50:** 321  
**Señal:** Secundaria      **En posición:** Vertical  
**Señalizada:** 05 de abril de 2001  
**Nivelada:** 01 de febrero de 2004

### Datos Geodésicos:

**Altitud ortométrica:** 251,3430 m.  
**Geopotencial:** 246,37541 u.g.p.  
**Gravedad en superficie:** 980225,29 mgals.      *Observada*  
**Cálculo:** 01 de mayo de 2008

### Coordenadas Geográficas ETRS89:

**Longitud:** - 1° 23' 30,995"  
**Latitud:** 41° 58' 19,995"  
**Altitud elipsoidal:** 301,3 m.  
**Precisión:** ± 0,1 m.

### Reseña:

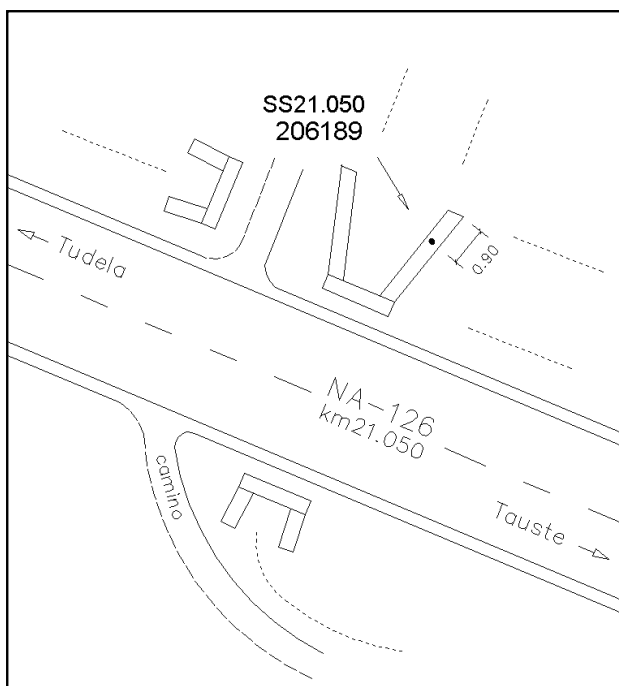
En el kilómetro 21.050 de la carretera NA-126, en la margen izquierda sentido Tauste, sobre la aleta SE de una alcantarilla, según croquis.

(División Administrativa:

Bárdenas Reales de Navarra).

### Enlaces:

**Anterior:** 20206188 - SS20.075  
**Posterior:** 20206190 - NGW698  
**Agrupada con:**



### Observaciones:

## Reseña de Señal de Nivelación

31-ene-2015

### Situación Geográfica:

**Número:** 20206190  
**Nombre:** NGW698  
**Línea o Ramal:** 20206. Tudela - Tauste (Tramo 2 antigua 206)

**Municipio:** Bardenas Reales  
**Provincia:** Navarra  
**Hoja MTN50:** 321  
**Señal:** Principal                      **En posición:** Vertical  
**Señalizada:** 05 de abril de 2001  
**Nivelada:** 01 de febrero de 2004

### Datos Geodésicos:

**Altitud ortométrica:** 253,6280 m.  
**Geopotencial:** 248,61503 u.g.p.  
**Gravedad en superficie:** 980224,31 mgals.                      *Observada*  
**Cálculo:** 01 de mayo de 2008

### Coordenadas Geográficas ETRS89:

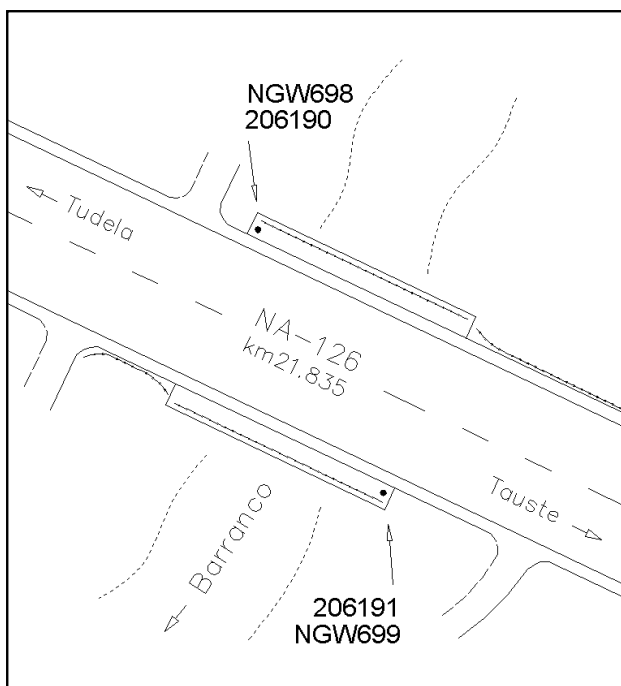
**Longitud:** - 1° 23' 03,196"  
**Latitud:** 41° 58' 05,070"  
**Altitud elipsoidal:** 303,5 m.  
**Precisión:** ± 0,1 m.

### Reseña:

En el kilómetro 21.825 de la carretera NA-126, en la margen izquierda sentido Tauste, en el extremo NO de la imposta del pontón sobre el Barranco de La Torre de Leoz, según croquis. (División Administrativa: Bardenas Reales de Navarra).

### Enlaces:

**Anterior:** 20206189 - SS21.050  
**Posterior:** 20206191 - NGW699  
**Agrupada con:** 20206191 - NGW699.



### Observaciones:

## Reseña de Señal de Nivelación

31-ene-2015

### Situación Geográfica:

Número: **20206191**  
Nombre: **NGW699**  
Línea o Ramal: **20206. Tudela - Tauste (Tramo 2 antigua 206)**

Municipio: Bardenas Reales  
Provincia: Navarra  
Hoja MTN50: 321  
Señal: Principal                      En posición: Vertical  
Señalizada: 05 de abril de 2001  
Nivelada: 01 de febrero de 2004

### Datos Geodésicos:

Altitud ortométrica: 253,5189 m.  
Geopotencial: 248,50816 u.g.p.  
Gravedad en superficie: 980224,34 mgals.      *Calculada*  
Cálculo: 01 de mayo de 2008

### Coordenadas Geográficas ETRS89:

Longitud: - 1° 23' 03,0"  
Latitud: 41° 58' 04,5"  
Altitud elipsoidal:  
Precisión: Coordenadas orientativas

### Reseña:

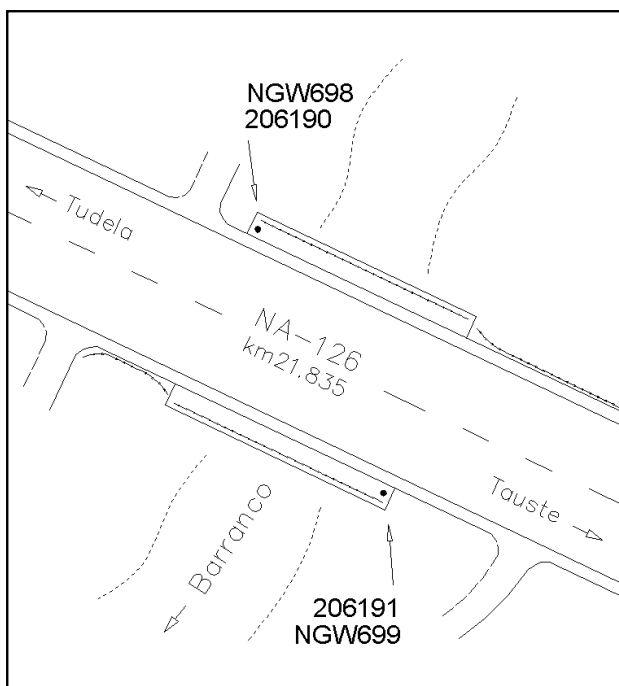
En el kilómetro 21.850 de la carretera NA-126, en la margen derecha sentido Tauste, en el extremo SE de la imposta del pontón sobre el Barranco de La Torre de Leoz, según croquis. (División Administrativa: Bardenas Reales de Navarra).

### Observaciones:

Informe del estado de la Señal en: <http://ftp.geodesia.ign.es/utilidades/InfoRN.pdf>

### Enlaces:

Anterior: 20206190 - NGW698  
Posterior: 20206192 - SS22.900  
Agrupada con: 20206190 - NGW698.



## Reseña de Señal de Nivelación

31-ene-2015

### Situación Geográfica:

**Número:** 20206192  
**Nombre:** SS22.900  
**Línea o Ramal:** 20206. Tudela - Tauste (Tramo 2 antigua 206)

**Municipio:** Bardenas Reales  
**Provincia:** Navarra  
**Hoja MTN50:** 321  
**Señal:** Secundaria      **En posición:** Vertical  
**Señalizada:** 05 de abril de 2001  
**Nivelada:** 01 de febrero de 2004

### Datos Geodésicos:

**Altitud ortométrica:** 249,3017 m.  
**Geopotencial:** 244,37424 u.g.p.  
**Gravedad en superficie:** 980224,34 mgals.      *Observada*  
**Cálculo:** 01 de mayo de 2008

### Coordenadas Geográficas ETRS89:

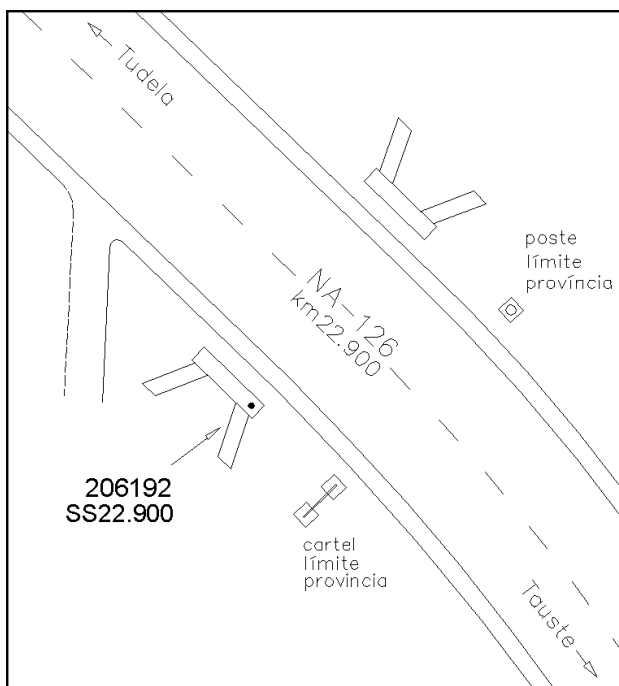
**Longitud:** - 1° 22' 36,139"  
**Latitud:** 41° 57' 37,789"  
**Altitud elipsoidal:** 299,2 m.  
**Precisión:** ± 0,1 m.

### Reseña:

En el kilómetro 22.900 de la carretera NA-126, en la margen derecha sentido Tauste, en el extremo S de la imposta de una alcantarilla, a unos 5 m al N del límite provincial, según croquis. (División Administrativa: Bardenas Reales de Navarra).

### Enlaces:

**Anterior:** 20206191 - NGW699  
**Posterior:** 20206193 - SS23.750  
**Agrupada con:**



### Observaciones:

## Reseña de Señal de Nivelación

31-ene-2015

### Situación Geográfica:

Número: **20206193**  
Nombre: **SS23.750**  
Línea o Ramal: **20206. Tudela - Tauste (Tramo 2 antigua 206)**

Municipio: Tauste  
Provincia: Zaragoza  
Hoja MTN50: 321  
Señal: Secundaria      En posición: Vertical  
Señalizada: 06 de abril de 2001  
Nivelada: 01 de febrero de 2004

### Datos Geodésicos:

Altitud ortométrica: 251,2382 m.  
Geopotencial: 246,27207 u.g.p.  
Gravedad en superficie: 980222,76 mgals.      *Observada*  
Cálculo: 01 de mayo de 2008

### Coordenadas Geográficas ETRS89:

Longitud: - 1° 22' 29,623"  
Latitud: 41° 57' 10,542"  
Altitud elipsoidal: 301,1 m.  
Precisión: ± 0,1 m.

### Reseña:

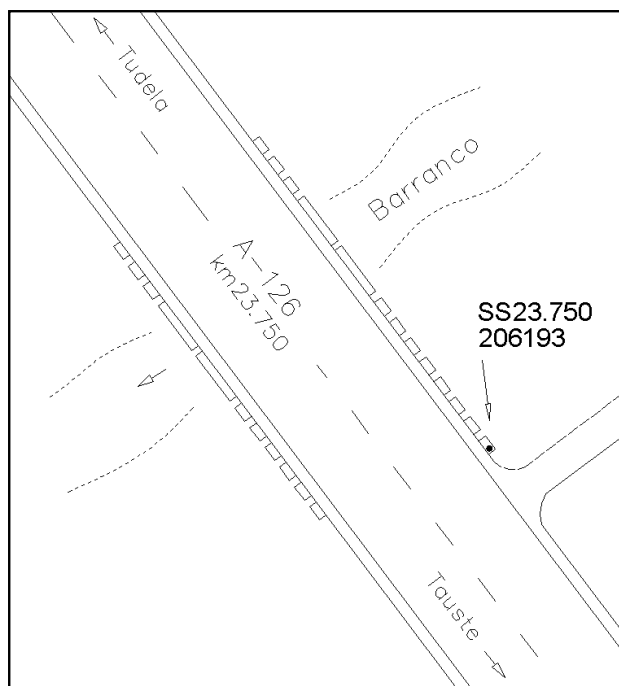
En el kilómetro 23.750 de la carretera A-126, en la margen izquierda sentido Tauste, sobre el extremo S del primer guardacantón del pontón sobre el barranco de San Jorge, según croquis.

### Observaciones:

Informe del estado de la Señal en: <ftp://ftp.geodesia.ign.es/utilidades/InfoRN.pdf>

### Enlaces:

Anterior: 20206192 - SS22.900  
Posterior: 20206194 - SS24.900  
Agrupada con:



## Reseña de Señal de Nivelación

31-ene-2015

### Situación Geográfica:

Número: **20206194**  
Nombre: **SS24.900**  
Línea o Ramal: **20206. Tudela - Tauste (Tramo 2 antigua 206)**

Municipio: Tauste  
Provincia: Zaragoza  
Hoja MTN50: 321  
Señal: Secundaria      En posición: Vertical  
Señalizada: 06 de abril de 2001  
Nivelada: 01 de febrero de 2004

### Datos Geodésicos:

Altitud ortométrica: 246,5049 m.  
Geopotencial: 241,63227 u.g.p.  
Gravedad en superficie: 980222,89 mgals.      *Observada*  
Cálculo: 01 de mayo de 2008

### Coordenadas Geográficas ETRS89:

Longitud: - 1° 22' 04,045"  
Latitud: 41° 56' 40,506"  
Altitud elipsoidal: 296,3 m.  
Precisión: ± 0,1 m.

### Reseña:

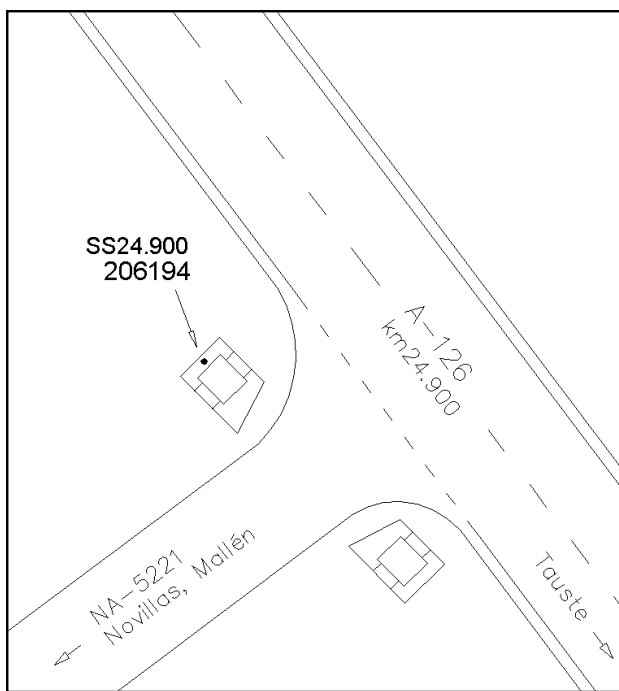
En el kilómetro 24.900 de la carretera A-126, en la margen derecha sentido Tauste y al N del cruce de la carretera indicada a Novillas y Mallén, sobre el centro de la imposta N de una arqueta, según croquis.

### Observaciones:

Informe del estado de la Señal en: <ftp://ftp.geodesia.ign.es/utilidades/InfoRN.pdf>

### Enlaces:

Anterior: 20206193 - SS23.750  
Posterior: 20206195 - SS25.900  
Agrupada con:



## Reseña de Señal de Nivelación

31-ene-2015

### Situación Geográfica:

Número: **20206195**

Nombre: **SS25.900**

Línea o Ramal: **20206. Tudela - Tauste (Tramo 2 antigua 206)**

Municipio: Tauste

Provincia: Zaragoza

Hoja MTN50: 321

Señal: Secundaria                      En posición: Vertical

Señalizada: 06 de abril de 2001

Nivelada: 01 de febrero de 2004

### Enlaces:

Anterior: 20206194 - SS24.900

Posterior: 20206196 - SS26.925

Agrupada con:

### Datos Geodésicos:

Altitud ortométrica: 252,7596 m.

Geopotencial: 247,76291 u.g.p.

Gravedad en superficie: 980220,92 mgals.                      *Calculada*

Cálculo: 01 de mayo de 2008

### Coordenadas Geográficas ETRS89:

Longitud: - 1° 21' 43,8"

Latitud: 41° 56' 12,5"

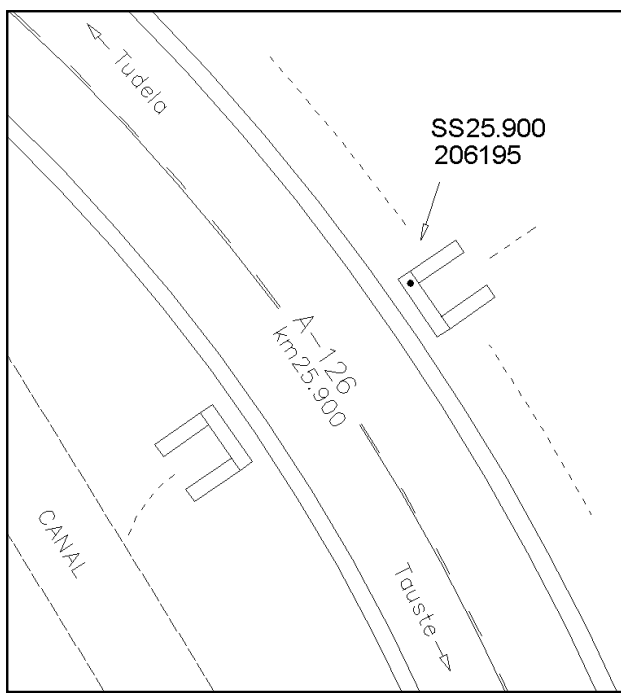
Altitud elipsoidal:

Precisión: Coordenadas orientativas

### Reseña:

En el kilómetro 25.900 de la carretera A-126, en la margen izquierda sentido Tauste, sobre el extremo N de la imposta de una alcantarilla, según croquis.

### Observaciones:



## Reseña de Señal de Nivelación

31-ene-2015

### Situación Geográfica:

Número: **20206196**  
Nombre: **SS26.925**  
Línea o Ramal: **20206. Tudela - Tauste (Tramo 2 antigua 206)**

Municipio: Tauste  
Provincia: Zaragoza  
Hoja MTN50: 321  
Señal: Secundaria      En posición: Vertical  
Señalizada: 06 de abril de 2001  
Nivelada: 01 de febrero de 2004

### Datos Geodésicos:

Altitud ortométrica: 253,8237 m.  
Geopotencial: 248,80578 u.g.p.  
Gravedad en superficie: 980219,95 mgals.      *Observada*  
Cálculo: 01 de mayo de 2008

### Coordenadas Geográficas ETRS89:

Longitud: - 1° 21' 14,402"  
Latitud: 41° 55' 50,868"  
Altitud elipsoidal: 303,7 m.  
Precisión: ± 0,1 m.

### Reseña:

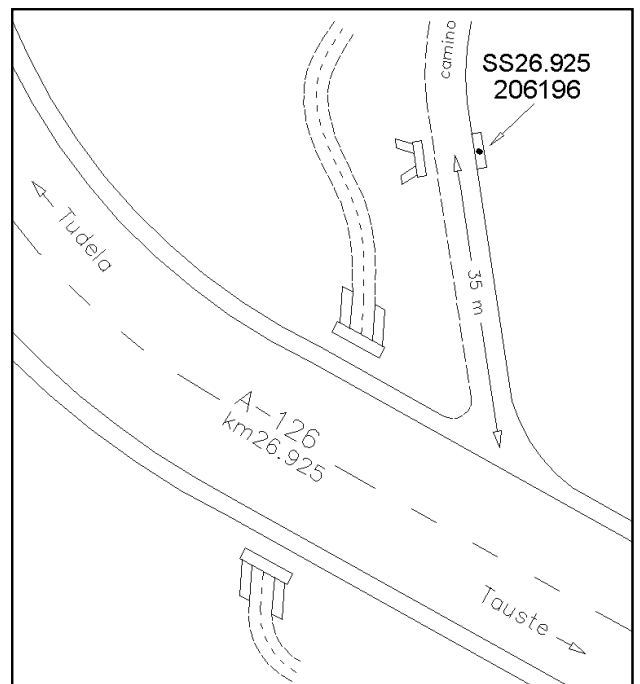

En el kilómetro 26.925 de la carretera A-126, a unos 35 m de la margen izquierda sentido Tauste, en el borde E (derecho según sube) de un camino, sobre la imposta de una alcantarilla, según croquis.

### Observaciones:

Informe del estado de la Señal en: <http://ftp.geodesia.ign.es/utilidades/InfoRN.pdf>

### Enlaces:

Anterior: 20206195 - SS25.900  
Posterior: 20206197 - NGW700  
Agrupada con:



## Reseña de Señal de Nivelación

31-ene-2015

### Situación Geográfica:

Número: **20206197**  
Nombre: **NGW700**  
Línea o Ramal: **20206. Tudela - Tauste (Tramo 2 antigua 206)**

Municipio: Tauste  
Provincia: Zaragoza  
Hoja MTN50: 321  
Señal: Principal                      En posición: Horizontal  
Señalizada: 06 de abril de 2001  
Nivelada: 01 de febrero de 2004

### Datos Geodésicos:

Altitud ortométrica: 259,0025 m.  
Geopotencial: 253,88203 u.g.p.  
Gravedad en superficie: 980218,92 mgals.      *Calculada*  
Cálculo: 01 de mayo de 2008

### Coordenadas Geográficas ETRS89:

Longitud: - 1° 20' 43,6"  
Latitud: 41° 55' 34,2"  
Altitud elipsoidal:  
Precisión: Coordenadas orientativas

### Reseña:

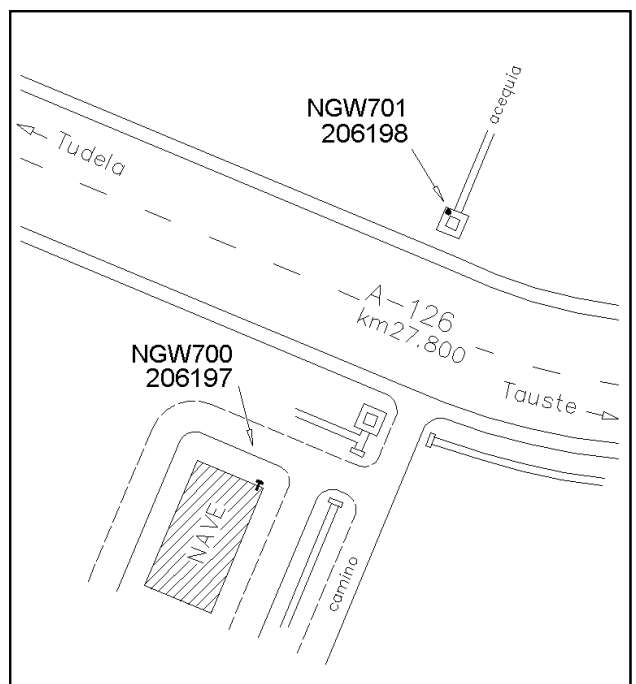

En el kilómetro 27.800 de la carretera A-126, en la margen derecha sentido Tauste, en la cara NE de una nave agrícola, a 0.15 m de la esquina SE y a 0.10 m del suelo, según croquis.

### Observaciones:

Informe del estado de la Señal en: <http://ftp.geodesia.ign.es/utilidades/InfoRN.pdf>

### Enlaces:

Anterior: 20206196 - SS26.925  
Posterior: 20206198 - NGW701  
Agrupada con: 20206198 - NGW701.



## Reseña de Señal de Nivelación

31-ene-2015

### Situación Geográfica:

**Número:** 20206198  
**Nombre:** NGW701  
**Línea o Ramal:** 20206. Tudela - Tauste (Tramo 2 antigua 206)

**Municipio:** Tauste  
**Provincia:** Zaragoza  
**Hoja MTN50:** 321  
**Señal:** Principal                      **En posición:** Vertical  
**Señalizada:** 06 de abril de 2001  
**Nivelada:** 01 de febrero de 2004

### Datos Geodésicos:

**Altitud ortométrica:** 259,0759 m.  
**Geopotencial:** 253,95397 u.g.p.  
**Gravedad en superficie:** 980218,9 mgals.                      *Observada*  
**Cálculo:** 01 de mayo de 2008

### Coordenadas Geográficas ETRS89:

**Longitud:** - 1° 20' 42,564"  
**Latitud:** 41° 55' 34,745"  
**Altitud elipsoidal:** 308,9 m.  
**Precisión:** ± 0,1 m.

### Reseña:

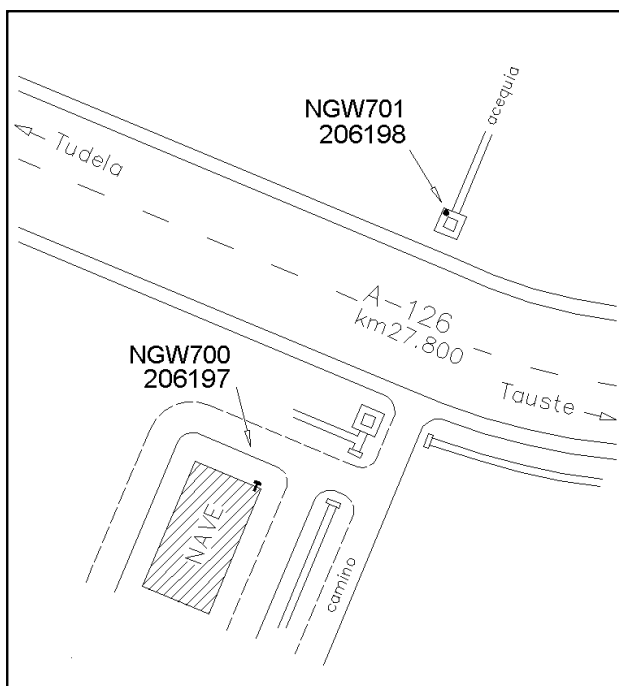
En el kilómetro 27.805 de la carretera A-126, en la margen izquierda sentido Tauste, sobre la esquina NO de una arqueta sifón, según croquis.

### Observaciones:

Informe del estado de la Señal en: <http://ftp.geodesia.ign.es/utilidades/InfoRN.pdf>

### Enlaces:

**Anterior:** 20206197 - NGW700  
**Posterior:** 20206199 - SS28.925  
**Agrupada con:** 20206197 - NGW700.



## Reseña de Señal de Nivelación

31-ene-2015

### Situación Geográfica:

Número: **20206199**  
Nombre: **SS28.925**  
Línea o Ramal: **20206. Tudela - Tauste (Tramo 2 antigua 206)**

Municipio: Tauste  
Provincia: Zaragoza  
Hoja MTN50: 321  
Señal: Secundaria      En posición: Vertical  
Señalizada: 06 de abril de 2001  
Nivelada: 01 de febrero de 2004

### Datos Geodésicos:

Altitud ortométrica: 252,8684 m.  
Geopotencial: 247,8696 u.g.p.  
Gravedad en superficie: 980220,87 mgals.      *Observada*  
Cálculo: 01 de mayo de 2008

### Coordenadas Geográficas ETRS89:

Longitud: - 1° 20' 00,9"  
Latitud: 41° 55' 20,3"  
Altitud elipsoidal:  
Precisión: Coordenadas orientativas

### Reseña:

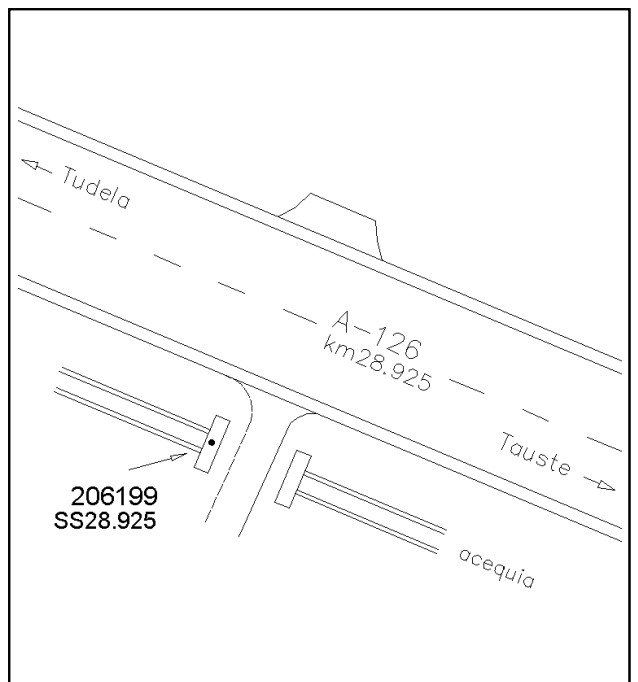
En el kilómetro 28.925 de la carretera A-126, en la margen derecha sentido Tauste, en el centro de la imposta NO, de un paso de acequia bajo camino, según croquis.

### Observaciones:

Informe del estado de la Señal en: <ftp://ftp.geodesia.ign.es/utilidades/InfoRN.pdf>

### Enlaces:

Anterior: 20206198 - NGW701  
Posterior: 20206200 - SS29.900  
Agrupada con:



## Reseña de Señal de Nivelación

31-ene-2015

### Situación Geográfica:

Número: **20206200**  
Nombre: **SS29.900**  
Línea o Ramal: **20206. Tudela - Tauste (Tramo 2 antigua 206)**

Municipio: Tauste  
Provincia: Zaragoza  
Hoja MTN50: 321  
Señal: Secundaria      En posición: Vertical  
Señalizada: 06 de abril de 2001  
Nivelada: 01 de febrero de 2004

### Datos Geodésicos:

Altitud ortométrica: 249,3881 m.  
Geopotencial: 244,4583 u.g.p.  
Gravedad en superficie: 980221,69 mgals.      *Observada*  
Cálculo: 01 de mayo de 2008

### Coordenadas Geográficas ETRS89:

Longitud: - 1° 19' 28,28"  
Latitud: 41° 55' 01,41"  
Altitud elipsoidal: 299 m.  
Precisión: ± 1 m.

### Reseña:

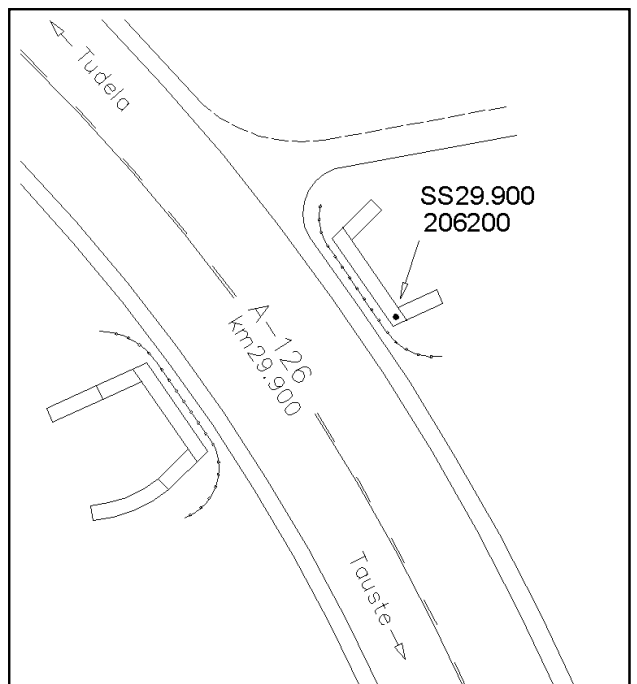

En el kilómetro 29.900 de la carretera A-126, en la margen izquierda sentido Tauste, en el extremo SE de la imposta de una alcantarilla (o pontón) sobre el Río de las Turbinas, según croquis.

### Observaciones:

Informe del estado de la Señal en: <http://ftp.geodesia.ign.es/utilidades/InfoRN.pdf>

### Enlaces:

Anterior: 20206199 - SS28.925  
Posterior: 20206201 - SS30.800  
Agrupada con:



## Reseña de Señal de Nivelación

31-ene-2015

### Situación Geográfica:

**Número:** 20206201  
**Nombre:** SS30.800  
**Línea o Ramal:** 20206. Tudela - Tauste (Tramo 2 antigua 206)

**Municipio:** Tauste  
**Provincia:** Zaragoza  
**Hoja MTN50:** 321  
**Señal:** Secundaria      **En posición:** Vertical  
**Señalizada:** 06 de abril de 2001  
**Nivelada:** 01 de febrero de 2004

### Datos Geodésicos:

**Altitud ortométrica:** 243,9802 m.  
**Geopotencial:** 239,15758 u.g.p.  
**Gravedad en superficie:** 980223,36 mgals.      *Observada*  
**Cálculo:** 01 de mayo de 2008

### Coordenadas Geográficas ETRS89:

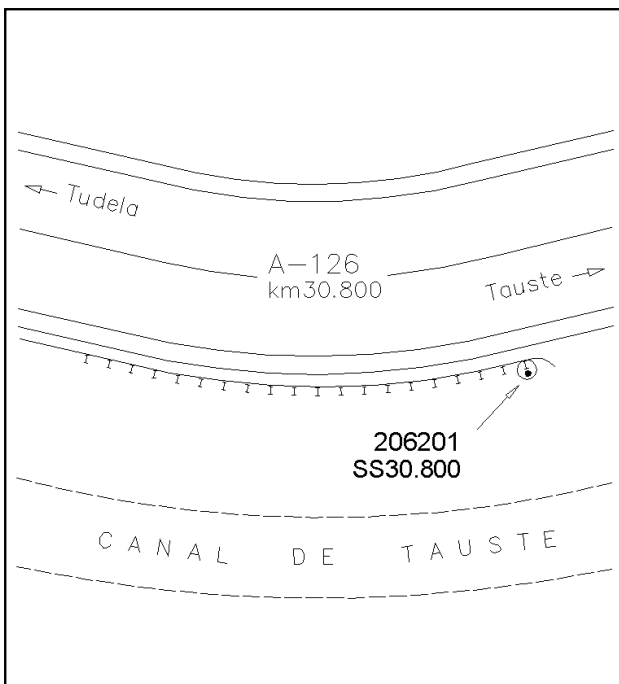
**Longitud:** - 1° 19' 01,732"  
**Latitud:** 41° 54' 44,547"  
**Altitud elipsoidal:** 293,9 m.  
**Precisión:** ± 0,1 m.

### Reseña:

En el kilómetro 30.800 de la carretera A-126, en la margen derecha sentido Tauste, en la solera del último soporte (extremo E), de una bionda quitamiedos, según croquis.

### Enlaces:

**Anterior:** 20206200 - SS29.900  
**Posterior:** 20206202 - SS31.900  
**Agrupada con:**



### Observaciones:

## Reseña de Señal de Nivelación

31-ene-2015

### Situación Geográfica:

**Número:** 20206202  
**Nombre:** SS31.900  
**Línea o Ramal:** 20206. Tudela - Tauste (Tramo 2 antigua 206)

**Municipio:** Tauste  
**Provincia:** Zaragoza  
**Hoja MTN50:** 321  
**Señal:** Secundaria      **En posición:** Vertical  
**Señalizada:** 06 de abril de 2001  
**Nivelada:** 01 de febrero de 2004

### Datos Geodésicos:

**Altitud ortométrica:** 243,6267 m.  
**Geopotencial:** 238,81145 u.g.p.  
**Gravedad en superficie:** 980224,74 mgals.      *Observada*  
**Cálculo:** 01 de mayo de 2008

### Coordenadas Geográficas ETRS89:

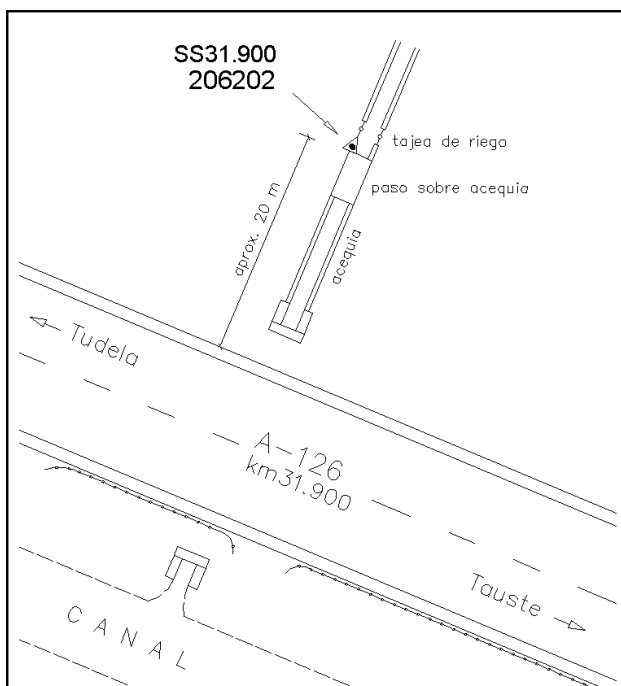
**Longitud:** - 1° 18' 16,003"  
**Latitud:** 41° 54' 44,517"  
**Altitud elipsoidal:** 293,5 m.  
**Precisión:** ± 0,1 m.

### Reseña:

En el kilómetro 31.900 de la carretera A-126, a unos 20 m de la margen izquierda sentido Tauste, en el lado O de una acequia, sobre el soporte de una tajea de riego, según croquis.

### Enlaces:

**Anterior:** 20206201 - SS30.800  
**Posterior:** 20206203 - SS32.875  
**Agrupada con:**



### Observaciones:

## Reseña de Señal de Nivelación

31-ene-2015

### Situación Geográfica:

**Número:** 20206203  
**Nombre:** SS32.875  
**Línea o Ramal:** 20206. Tudela - Tauste (Tramo 2 antigua 206)

**Municipio:** Tauste  
**Provincia:** Zaragoza  
**Hoja MTN50:** 321  
**Señal:** Secundaria      **En posición:** Vertical  
**Señalizada:** 06 de abril de 2001  
**Nivelada:** 01 de febrero de 2004

### Datos Geodésicos:

**Altitud ortométrica:** 245,4933 m.  
**Geopotencial:** 240,64128 u.g.p.  
**Gravedad en superficie:** 980225,39 mgals.      *Observada*  
**Cálculo:** 01 de mayo de 2008

### Coordenadas Geográficas ETRS89:

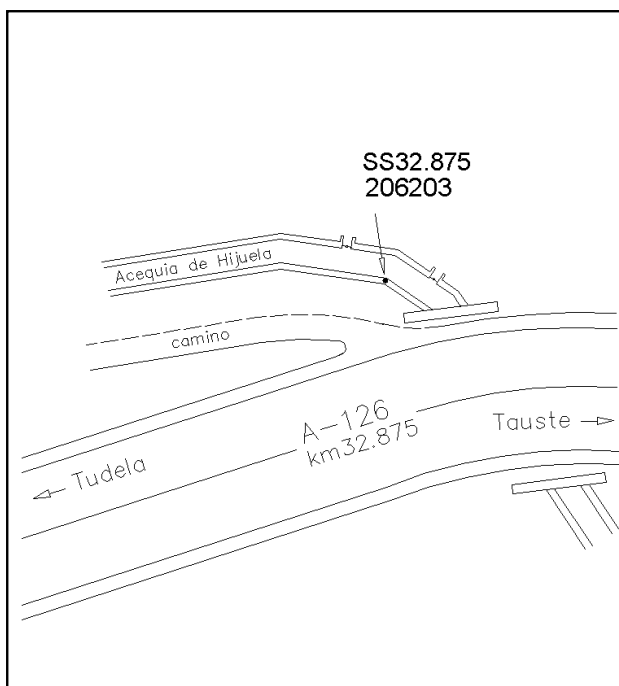
**Longitud:** - 1° 17' 39,22"  
**Latitud:** 41° 54' 51,21"  
**Altitud elipsoidal:** 295 m.  
**Precisión:** ± 1 m.

### Reseña:

En el kilómetro 32.875 de la carretera A-126, en la margen izquierda sentido Tauste, sobre el muro S de la acequia de Hijuela Baja, en el primer quiebro desde el pontón, según croquis.

### Enlaces:

**Anterior:** 20206202 - SS31.900  
**Posterior:** 20206204 - NGW702  
**Agrupada con:**



### Observaciones:

## Reseña de Señal de Nivelación

31-ene-2015

### Situación Geográfica:

Número: **20206204**  
Nombre: **NGW702**  
Línea o Ramal: **20206. Tudela - Tauste (Tramo 2 antigua 206)**

Municipio: Tauste  
Provincia: Zaragoza  
Hoja MTN50: 321  
Señal: Principal                      En posición: Vertical  
Señalizada: 06 de abril de 2001  
Nivelada: 01 de febrero de 2004

### Datos Geodésicos:

Altitud ortométrica: 243,4250 m.  
Geopotencial: 238,61422 u.g.p.  
Gravedad en superficie: 980226,97 mgals.      *Observada*  
Cálculo: 01 de mayo de 2008

### Coordenadas Geográficas ETRS89:

Longitud: - 1° 16' 57,542"  
Latitud: 41° 54' 50,246"  
Altitud elipsoidal: 293,3 m.  
Precisión: ± 0,1 m.

### Reseña:

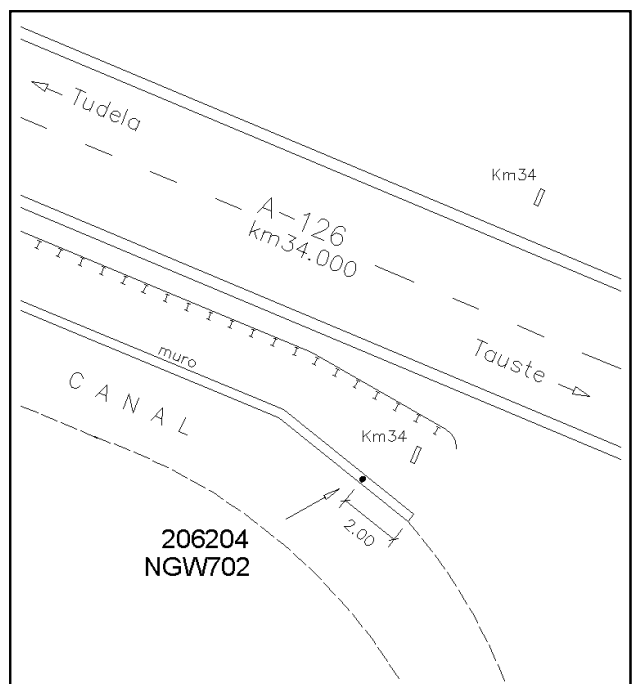
En el kilómetro 33.995 de la carretera A-126, en la margen derecha sentido Tauste, sobre el muro N del Canal de Tauste, a 2 m del extremo E, según croquis.

### Observaciones:

Informe del estado de la Señal en: <ftp://ftp.geodesia.ign.es/utilidades/InfoRN.pdf>

### Enlaces:

Anterior: 20206203 - SS32.875  
Posterior: 20206205 - NGW703  
Agrupada con:



## Reseña de Señal de Nivelación

31-ene-2015

### Situación Geográfica:

Número: **20206205**  
Nombre: **NGW703**  
Línea o Ramal: **20206. Tudela - Tauste (Tramo 2 antigua 206)**

Municipio: Tauste  
Provincia: Zaragoza  
Hoja MTN50: 321  
Señal: Principal                      En posición: Vertical  
Señalizada: 06 de abril de 2001  
Nivelada: 01 de febrero de 2004

### Datos Geodésicos:

Altitud ortométrica: 244,8968 m.  
Geopotencial: 240,05703 u.g.p.  
Gravedad en superficie: 980226,98 mgals.                      *Calculada*  
Cálculo: 01 de mayo de 2008

### Coordenadas Geográficas ETRS89:

Longitud: - 1° 16' 22,1"  
Latitud: 41° 54' 34,0"  
Altitud elipsoidal:  
Precisión: Coordenadas orientativas

### Reseña:

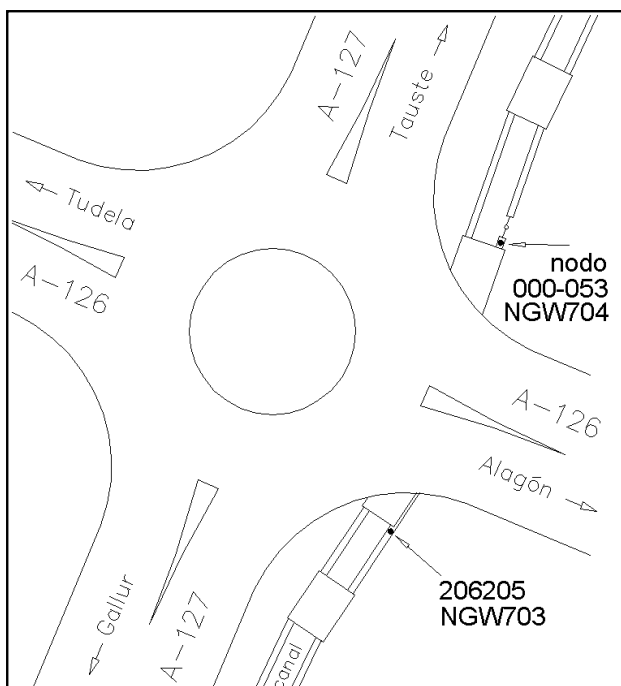
En la glorieta intersección de las carreteras A-126 y A-127. En el kilómetro 35.000 de la A-126, margen derecha sentido Alagón y Zaragoza. En el kilómetro 12.400 de la carretera A-127, margen derecha sentido Tauste y Ejea. Sobre el muro E de una acequia y junto a la losa de apoyo de la carretera, según croquis.

### Observaciones:

Informe del estado de la Señal en: <ftp://ftp.geodesia.ign.es/utilidades/InfoRN.pdf>

### Enlaces:

Anterior: 20206204 - NGW702  
Posterior: 53 - NGW704\* (Tauste)  
Agrupada con: 53 - NGW704\* (Tauste).



## Reseña de Señal de Nivelación

31-ene-2015

### Situación Geográfica:

Número: 53

Nombre: NGW704\* (Tauste)

Línea o Ramal: Puntos Nodales

Municipio: Tauste

Provincia: Zaragoza

Hoja MTN50: 321

Señal: Principal En posición: Vertical

Señalizada: 06 de abril de 2001

Nivelada: 01 de febrero de 2004

### Enlaces:

Anterior:

Posterior:

Agrupada con: 20206205 - NGW703.

### Datos Geodésicos:

Altitud ortométrica: 244,8551 m.

Geopotencial: 240,01608 u.g.p.

Gravedad en superficie: 980226,99 mgals. Observada

Cálculo: 01 de mayo de 2008

### Coordenadas Geográficas ETRS89:

Longitud: - 1° 16' 19,99"


Latitud: 41° 54' 35,42"

Altitud elipsoidal: 295 m.

Precisión: ± 1 m.

### Reseña:

En la glorieta intersección de las carreteras A-126 y A-127. En el kilómetro 35.000 de la A-126, margen izquierda sentido Alagón y Zaragoza. En el kilómetro 12.450 de la carretera A-127, margen derecha sentido Tauste y Ejea. Sobre el muro E de una acequia y junto a la losa de apoyo de la carretera, según croquis.



### Observaciones:

- Fin Línea Nº 206 (Logroño - Tauste).
- Fin Línea Nº 207 (Zaragoza - Tauste).
- Inicio Línea Nº 208 (Tauste - Liédena).

